

CÂMARA MUNICIPAL DE LISBOA
DIREÇÃO MUNICIPAL DE ESTRUTURA VERDE,
AMBIENTE E ENERGIA
GABINETE DE PROJETO DE ESTRUTURA VERDE

Rua Dom António Luís de Sousa, Lotes B1 a B8, 1070-000 Lisboa
(t) 218 170 903 / 2 (e) dmevae.gpev@cm-lisboa.pt

Identificação:

PERCURSOS E CORREDORES

Troço **T08A** - Percurso do Parque Hortícola do Vale de Chelas - Olivais - Projecto de Alterações

Local: Av. Santo Condestável

Freguesia: Marvila

Coordenador Global de Projecto:

Arq.º João Castro

Projectistas:

Arq.º João Ceregeiro
Arq.ª Mafalda Jácome
Arq.ª Elisa Brunelli

Topógrafo:

Ricardo Mendes

Coordenador de Especialidades:

Maria José Fundevila - Arq. Paisagista

Especialidades / Projectistas:

Revisor de Projecto: ..... - .....

Data Revisão: 00 / 00/ 0000

Director Municipal: Eng. Ângelo Mesquita

Coordenador do gabinete: Arq.º João Castro

SGPI Nº: **2016.333**

Nº Projecto: EXT - 0049

Projecto:

Troço **T08A** - Percurso do Parque Hortícola do Vale de Chelas - Olivais - Projecto de Alterações

Fase: **Projecto de Execução**

Designação:

Plano de Localização

Data Desenho:	Escala:	Nº Folha:
23 / 03 / 2020	s/escala	**AP1.0**

Nº Alteração:

Data:

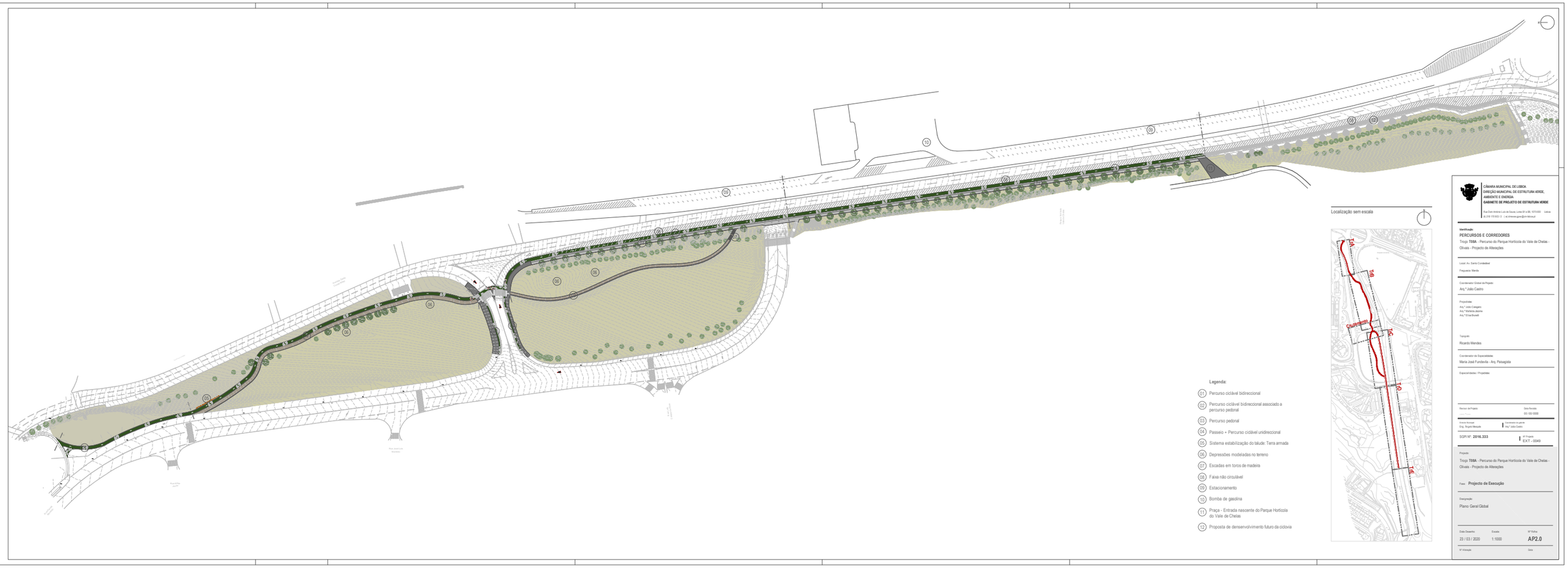
Rua Dom António Luís de Sousa
Rua Dom António Luís de Sousa
Rua Dom António Luís de Sousa

TROÇO A | 0.000 - 0.106km

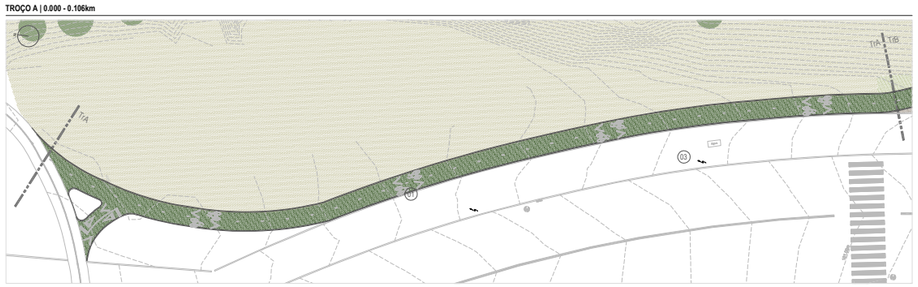

TROÇO B | 0.106 - 0.357km

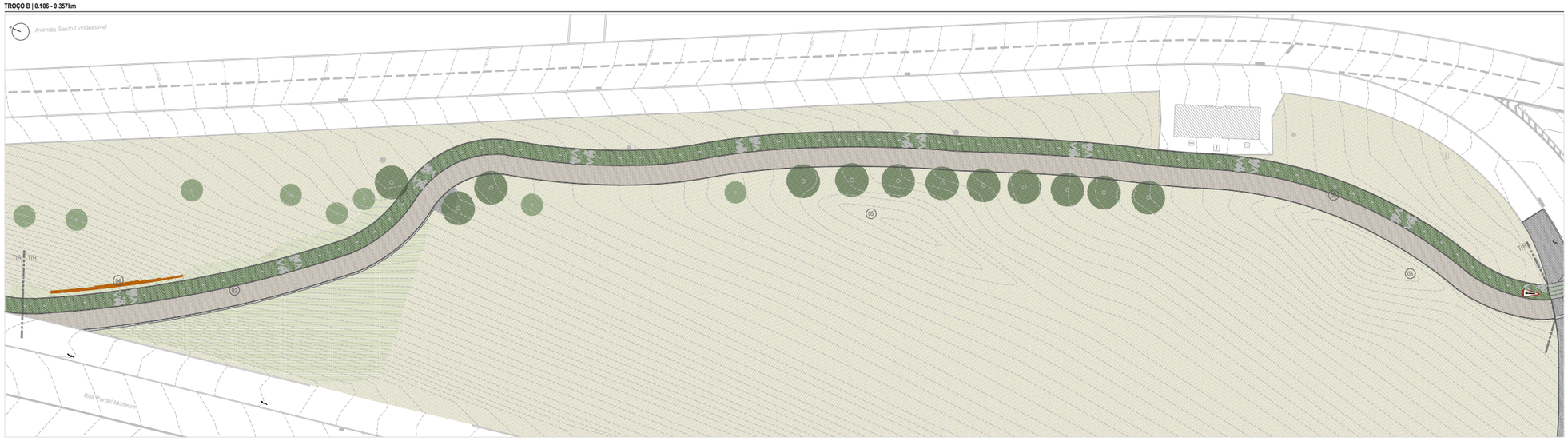

Legenda:

- 01 Percurso ciclável bidireccional
- 02 Percurso ciclável bidireccional associado a percurso pedonal
- 03 Passeio
- 04 Sistema estabilização do talude: Terra armada
- 05 Depressões modeladas no terreno
- Árvores existentes
- Árvores propostas
- Prado de sequeiro existente
- Prado de sequeiro proposto

Localização sem escala

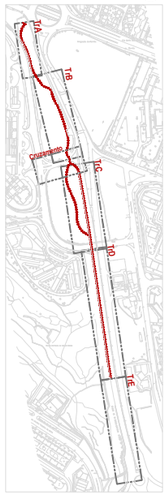

CÂMARA MUNICIPAL DE LISBOA
DIREÇÃO MUNICIPAL DE ESTRUTURA VERDE, AMBIENTE E ENERGIA
GABINETE DE PROJETO DE ESTRUTURA VERDE

Rua Dom António Luís de Sousa, Lotes D1 e B5, 1070-000 Lisboa
(t) 218 170 000 (f) | e.verde.ceg@cm-lisboa.pt

Identificação:

PERCURSOS E CORREDORES

Troço **T08A** - Percurso do Parque Hortícola do Vale de Chelas - Olivais - Projecto de Alterações

Local: Av. Santo Condestável

Freguesia: Marvila

Coordenador Global do Projecto:

Arq.º João Castro

Projectistas:

Arq.º João Carregaro
Arq.ª Mafalda Jesuína
Arq.º Erica Brandão

Topógrafo:

Ricardo Mendes

Coordenador de Especialidades:

Maria José Fundevila - Arq. Paisagista

Especialidades / Projectistas:

Revisor do Projecto	Data Revisão
- - -	00 / 00 / 0000

Director Municipal	Coordenador de gabinete
Eng. Augusto Mesquita	Arq.º João Castro

SGPI Nº: **2016.333** | Nº Projecto: EXT - 0049

Projecto:

Troço **T08A** - Percurso do Parque Hortícola do Vale de Chelas - Olivais - Projecto de Alterações

Fase: **Projecto de Execução**

Designação:

Plano Geral – Troço A e Troço B

Data Desenho	Escala	Nº Folha
23 / 03 / 2020	1:250	**AP2.1**

Nº Alteração	Data

Cruzamento - Rua Conselheiro Emídio Navarro

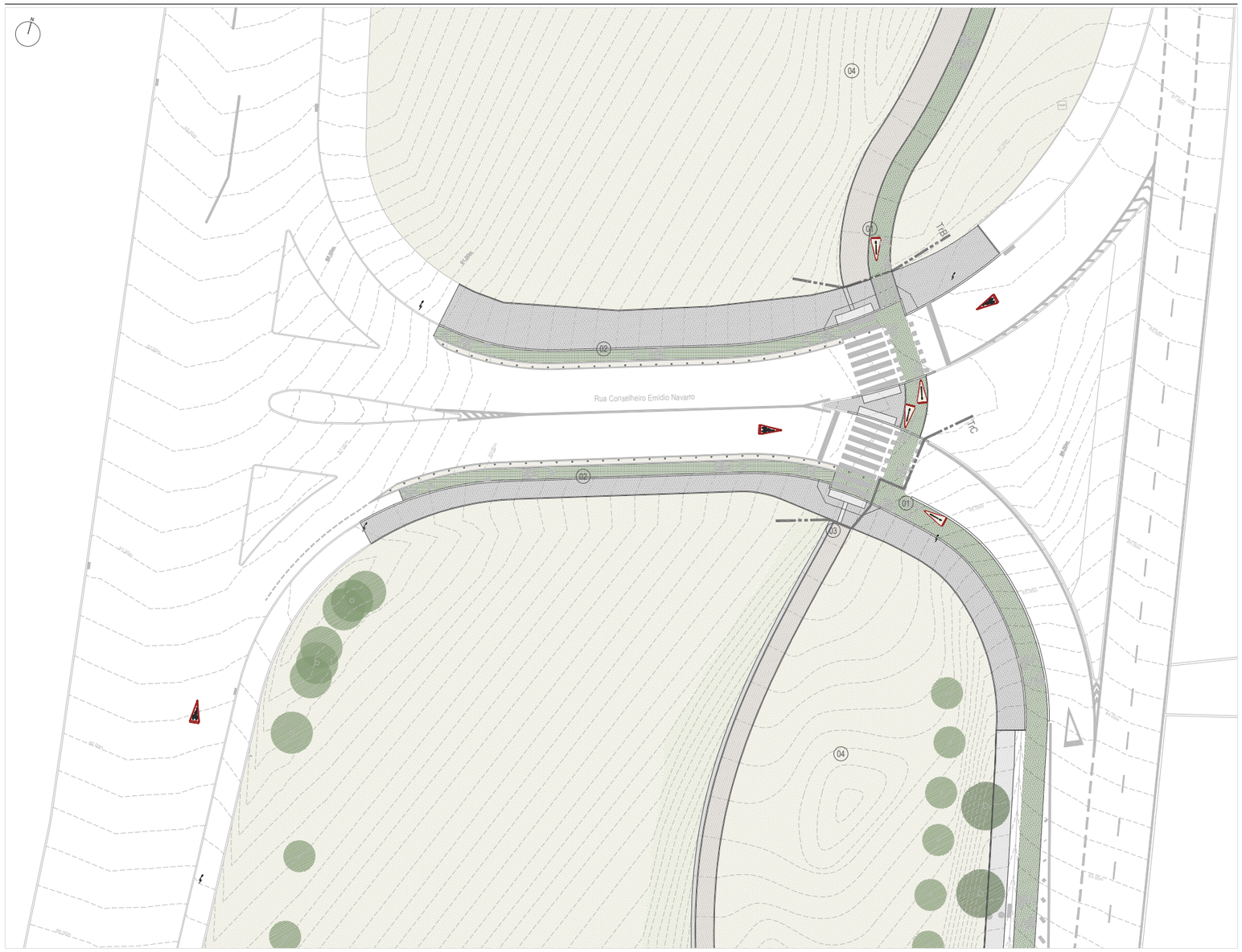

Legenda:

- (01) Percurso ciclável bidireccional associado a percurso pedonal
- (02) Passeio+Percurso ciclável unidireccional
- (03) Percurso pedonal
- (04) Depressões modeladas no terreno
- Árvores existentes
- Árvores propostas
- Prado de sequeiro existente
- Prado de sequeiro proposto

Localização sem escala

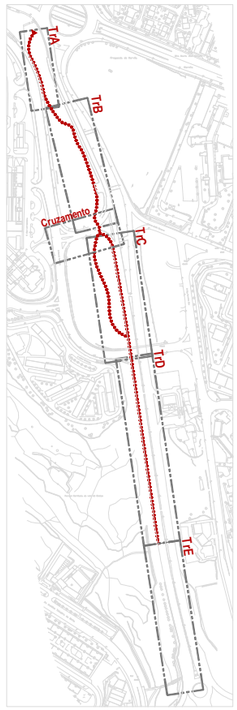

CÂMARA MUNICIPAL DE LISBOA
DIREÇÃO MUNICIPAL DE ESTRUTURA VERDE, AMBIENTE E ENERGIA
GABINETE DE PROJETO DE ESTRUTURA VERDE

Rua Dom António Luís de Sousa, Lotes B1 e B8, 1070-000 Lisboa
(t) 218 170 903 / 2 (e) dmevae.gpev@cm-lisboa.pt

Identificação:

PERCURSOS E CORREDORES

Troço **T08A** - Percurso do Parque Hortícola do Vale de Chelas - Olivais - Projecto de Alterações

Local: Av. Santo Condestável

Freguesia: Marvila

Coordenador Global de Projecto:
Arq.º João Castro

Projectistas:
Arq.ª João Ceregeiro
Arq.ª Matilde Jácome
Arq.ª Elisa Brunelli

Topógrafo:
Ricardo Mendes

Coordenador de Especialidades:
Maria José Fundevila - Arq. Paisagista

Especialidades / Projectistas:

Revisor de Projecto: ..... - .....
Data Revisão: 00 / 00/ 0000

Director Municipal: Eng. Ângelo Mesquita
Coordenador do gabinete: Arq.º João Castro

SGPI Nº: **2016.333**
Nº Projecto: EXT - 0049

Projecto:
Troço **T08A** - Percurso do Parque Hortícola do Vale de Chelas - Olivais - Projecto de Alterações

Fase: **Projecto de Execução**

Designação:
Plano Geral - Cruzamento

Data Desenho:	Escala:	Nº Folha:
23 / 03 / 2020	1:250	**AP2.2**

Nº Alteração: Data:

TROÇO C | 0.369 - 0.596km

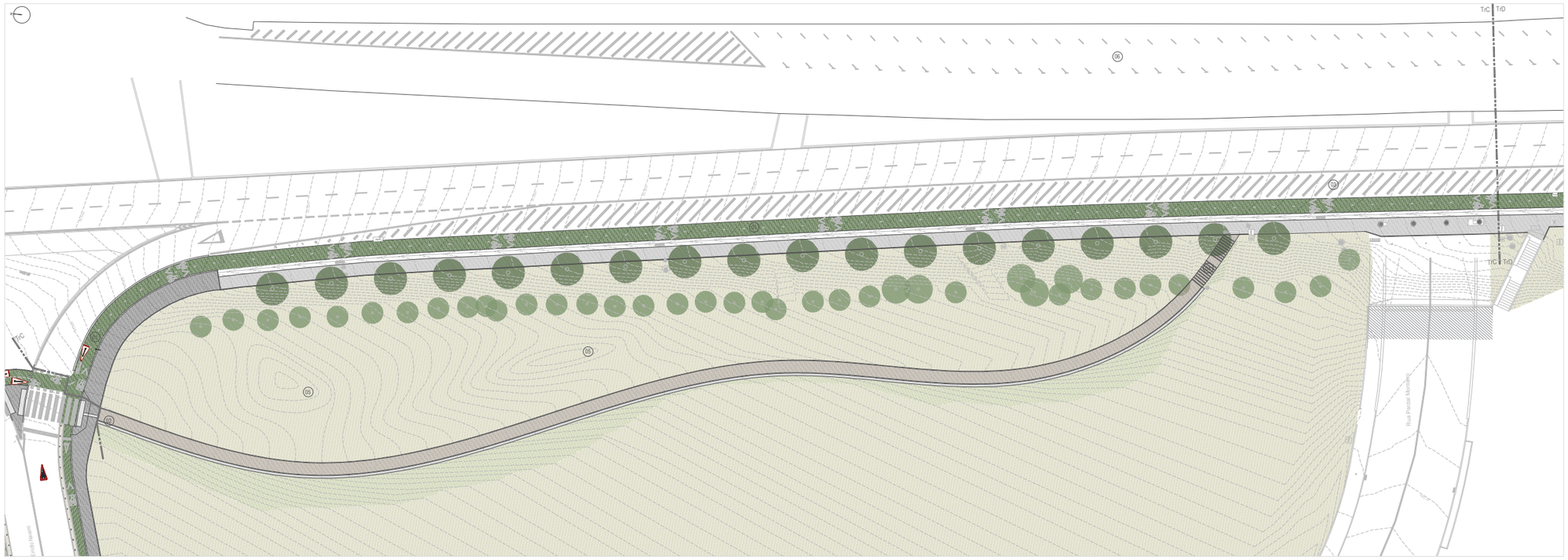

Legenda:

- 01 Percurso ciclável bidireccional associado a percurso pedonal
- 02 Percurso pedonal
- 03 Faixa não circulável
- 04 Degraus em toros de madeira
- 05 Depressões modeladas no terreno
- 06 Estacionamento
- Arvores existentes
- Arvores propostas
- Prado de sequeiro existente
- Prado de sequeiro proposto

Localização sem escala

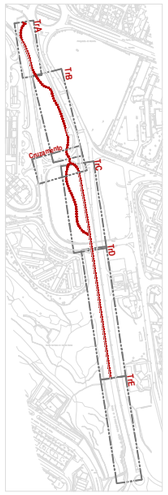

CÂMARA MUNICIPAL DE LISBOA
DIREÇÃO MUNICIPAL DE ESTRUTURA VERDE, AMBIENTE E ENERGIA
GABINETE DE PROJETO DE ESTRUTURA VERDE

Rua Dom António Luís de Sousa, Lotes D1 e B5, 1070-000 Lisboa
(t) 218 170 000 (f) | e.verde.ceg@cm-lisboa.pt

Identificação:
PERCURSOS E CORREDORES
Troço **T09A** - Percurso do Parque Hortícola do Vale de Chelas - Olivais - Projecto de Alterações

Local: Av. Santo Condestável

Freguesia: Marvila

Coordenador Global do Projecto:
Arq.º João Castro

Projectistas:
Arq.º João Carageto
Arq.ª Mafalda Jaorna
Arq.ª Erica Brunell

Topógrafo:
Ricardo Mendes

Coordenador de Especialidade:
Maria José Fundevila - Arq. Paisagista

Especialidades / Projectistas:

Revisor de Projecto: —
Data Revisão: 00 / 00 / 0000

Director Municipal: Eng. Ângelo Mesquita
Coordenador de gabinete: Arq.ª João Castro

SGPI Nº: **2016.333**
Nº Projecto: EXT - 0049

Projecto:
Troço **T09A** - Percurso do Parque Hortícola do Vale de Chelas - Olivais - Projecto de Alterações

Fase: **Projecto de Execução**

Designação:
Plano Geral - Troço C

Data Desenho	Escala	Nº Folha
23 / 03 / 2020	1:250	**AP2.3**

Nº Alteração: Data:

TROÇO D | 0.596 - 0.911km

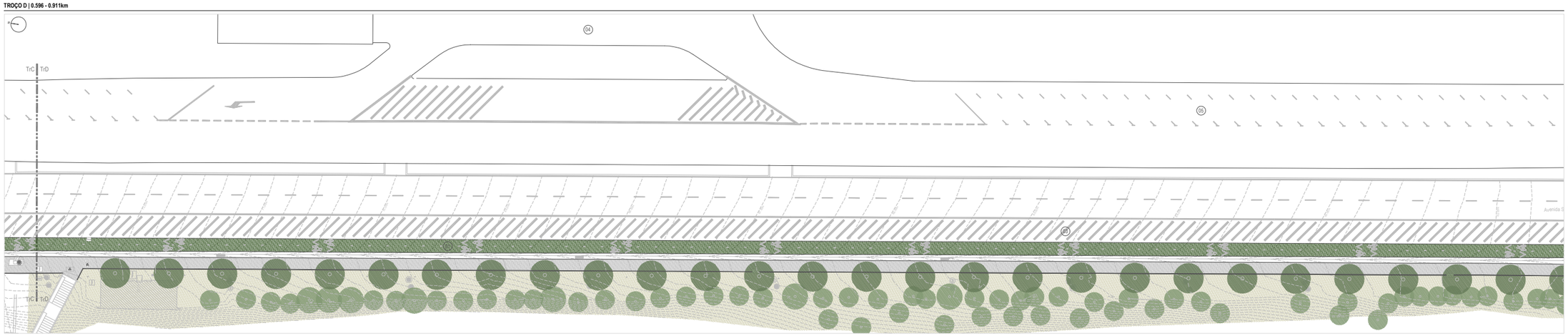

TROÇO D - Entrada nascente do Parque de Chelas | 0.596 - 0.911km

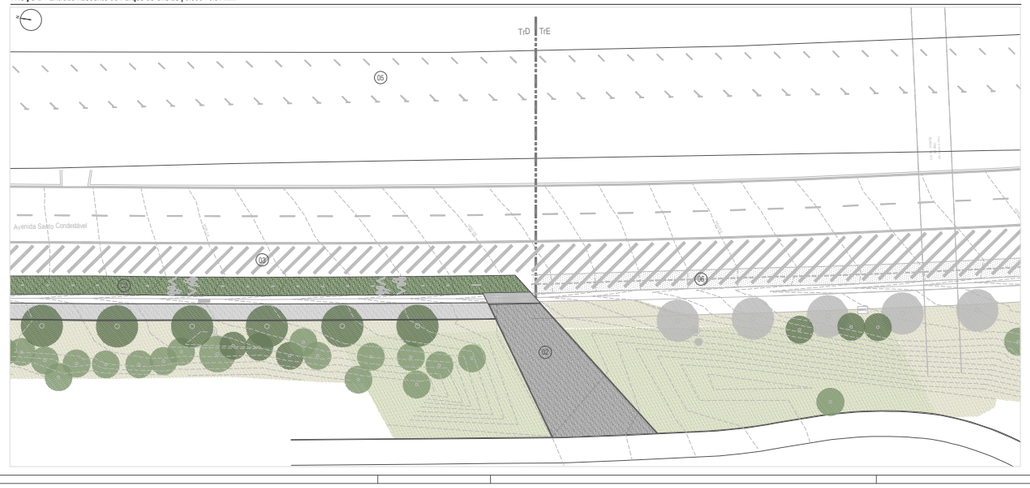

Legenda:

01 Percurso ciclável bidirecional associado a percurso pedonal

02 Praça - Entrada nascente do Parque Horticola do Vale de Chelas

03 Faixa não circulável

04 Bomba de gasolina

05 Estacionamento

06 Proposta de desenvolvimento futuro da ciclovia

Árvores existentes

Árvores propostas

Prado de sequeiro existente

Prado de sequeiro proposto

Localização sem escala

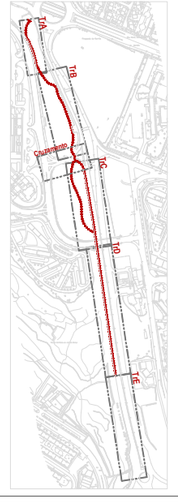

CÂMARA MUNICIPAL DE LISBOA
DIREÇÃO MUNICIPAL DE ESTRUTURA VERDE, AMBIENTE E ENERGIA
GABINETE DE PROJETO DE ESTRUTURA VERDE

Rua Dom António Luís de Sousa, Lotes D1 e D6, 1070-000 Lisboa
(t) 218 170 000 / 2 | ac.ximenes.gpe@cm-lisboa.pt

Identificação:
PERCURSOS E CORREDORES
Troço: **T09A** - Percurso do Parque Horticola do Vale de Chelas - Olivais - Projecto de Alterações

Local: Av. Santo Condestável

Freguesia: Marvila

Coordenador Global de Projecto:
Arq.º João Castro

Projectistas:
Arq.º João Carragero
Arq.ª Mafalda Jaborra
Arq.ª Elisa Brunell

Topógrafo:
Ricardo Mendes

Coordenador de Especialidades:
Maria José Fundevila - Arq. Paisagista

Especialidades / Projectistas:

Revisor de Projecto: — Data Revisão: —

Director Municipal: Eng. Augusto Mesquita

Coordenador de Lançamento: Arq.º João Castro

SGPI Nº: **2016.333**

Nº Projecto: EXT - 0049

Projecto:
Troço: **T09A** - Percurso do Parque Horticola do Vale de Chelas - Olivais - Projecto de Alterações

Fase: **Projecto de Execução**

Designação:
Plano Geral - Troço D

Data Desenho	Escala	Nº Folha
23 / 03 / 2020	1:250	**AP2.4**

Nº Alteração: — Data: —

TROÇO E | 0.911 - 1.141km

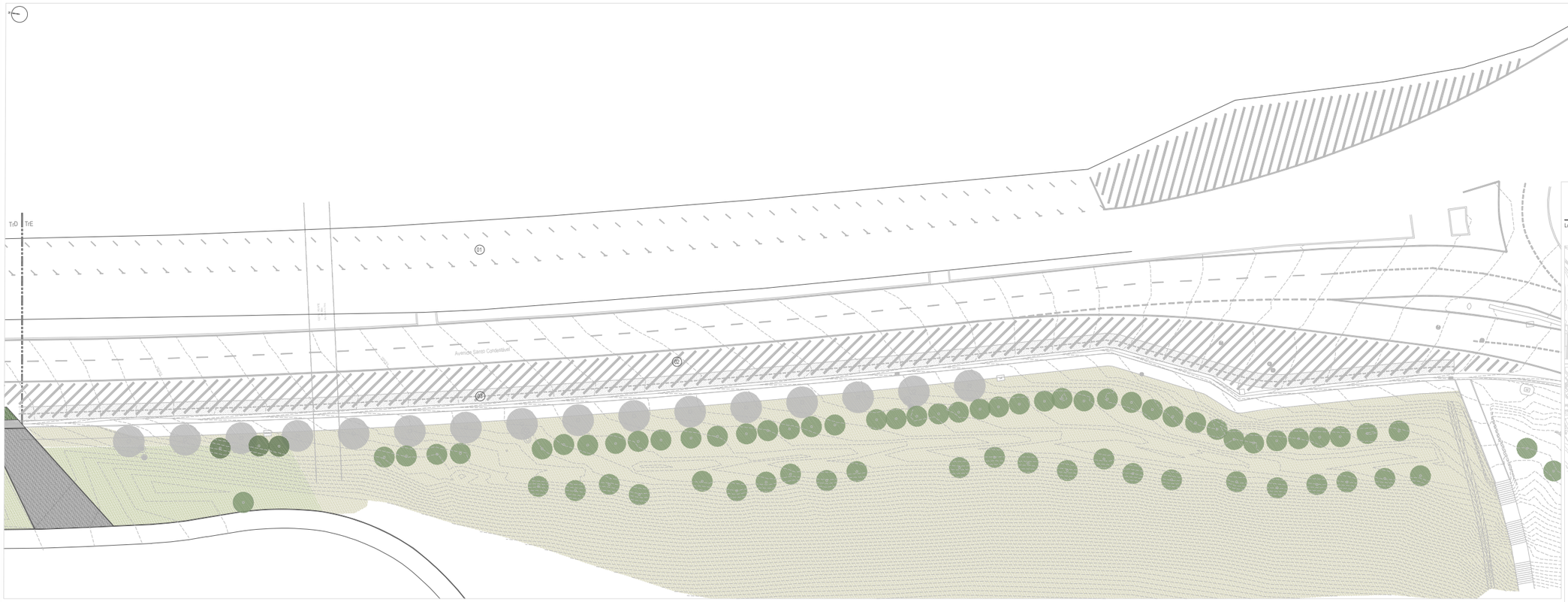

Legenda:

- (01) Estacionamento
- (02) Faixa não circulável
- (03) Proposta de denservolvimento futuro da ciclovia
- Árvores existentes
- Árvores propostas
- Prado de sequeiro existente
- Prado de sequeiro proposto

Localização sem escala

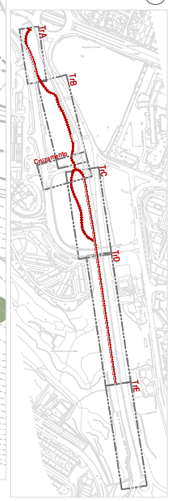

CÂMARA MUNICIPAL DE LISBOA
DIREÇÃO MUNICIPAL DE ESTRUTURA VERDE, AMBIENTE E ENERGIA
GABINETE DE PROJETO DE ESTRUTURA VERDE

Rua Dom António Luís de Sousa, Lotes D1 e B6, 1070-050 Lisboa
(t) 218 170 000 (f) | e.verde.ceg@cm-lisboa.pt

Identificação:
PERCURSOS E CORREDORES
Troço **T08A** - Percurso do Parque Hortícola do Vale de Chelas - Olivais - Projecto de Alterações

Local: Av. Santo Condestável

Freguesia: Marvila

Coordenador Global do Projecto:
Arq.º João Castro

Projectistas:
Arq.º João Carregaro
Arq.ª Gabriela Jesuíno
Arq.ª Elisa Brunell

Topógrafo:
Ricardo Mendes

Coordenador de Especialidades:
Maria José Fundevila - Arq. Paisagista

Especialidades / Projectistas:

Revisor de Projecto: | Data Revisão: 00 / 00 / 0000

Director Municipal: Arq. Augusto Mesquita | Coordenador de gabinete: Arq.º João Castro

SGPI Nº: **2016.333** | Nº Projecto: EXT - 0049

Projecto:
Troço **T08A** - Percurso do Parque Hortícola do Vale de Chelas - Olivais - Projecto de Alterações

Fase: **Projecto de Execução**

Designação:
Plano Geral - Troço E

Data Desenho	Escala	Nº Folha
23 / 03 / 2020	1:250	**AP2.5**

Nº Alteração | Data