RUA FERREIRA BORGES

Campo de Ourique

Projeto de Requalificação do Espaço Público

UCT | Unidade de Intervenção Territorial Centro Histórico

LISBOA

Índice

1. Uma Rua com História
2. Enquadramento
3. Objetivos Gerais
4. Proposta
5. Cronograma

Uma Rua com História

História

Rua Ferreira Borges

(antiga Avenida do Campo de Ourique, antes Rua do Campo da Parada)

- **Século XIX | Campo de Ourique** dividia-se em cinco propriedades agrícolas: Quinta da Pacheca Grande, Quinta da Pacheca Pequena, Quinta do Dourado, Quinta do Dourado de Baixo e Quinta das Terras do Dutra;
- **1878** | Aprovação do Plano Urbanístico do Bairro de Campo de Ourique (CML), da responsabilidade do Eng. Frederico Ressano Garcia:
  - A Rua do Campo da Parada foi definida como o eixo principal do bairro, destacando-se pela sua métrica (20 metros de largura) e pela sua arborização;
  - A sua localização conferia-lhe a função de acesso principal à zona das Amoreiras| Largo do Rato e, consequentemente, ao centro da cidade.
- **1880** | Atribuição do topónimo que invoca José Ferreira Borges (1786-1838). Jurisconsulto e político, foi o autor do primeiro Código Comercial Português.

- **1892** | Conclusão das obras de desenvolvimento da Rua Ferreira Borges (Plano Bairro de Campo de Ourique);
- **1900** | A Câmara Municipal de Lisboa informa que o arruamento se encontra equipado com iluminação pública;
- **1905** | Instalação da linha do *tramway* vulgarmente conhecido como Elétrico e operado pela Companhia Carris de Ferro de Lisboa (CARRIS);
- **1964** | Construção da ligação ao viaduto Eng. Duarte Pacheco (concluído em 1944) e à autoestrada que liga Lisboa ao Estádio Nacional (Jamor). A rua Ferreira Borges adota a sua configuração atual.

1

Rua Ferreira Borges e Campo de Ourique, ao fundo o quartel 4 de Infantaria (195_)

Autor:
Judah Benoliel
(fotojornalista)

3

Rua Ferreira Borges (1966)

Campo de Ourique transformou-se num dos bairros que demonstrou ser dos mais bem estruturados da cidade, assente num traço aqui aplicado de forma inovadora. Campo de Ourique é considerado um importante ponto de viragem nas intervenções urbanísticas do Município.

2

Chafariz de Campo de Ourique (1960)

Autor:
Artur João Goulart
(médico)

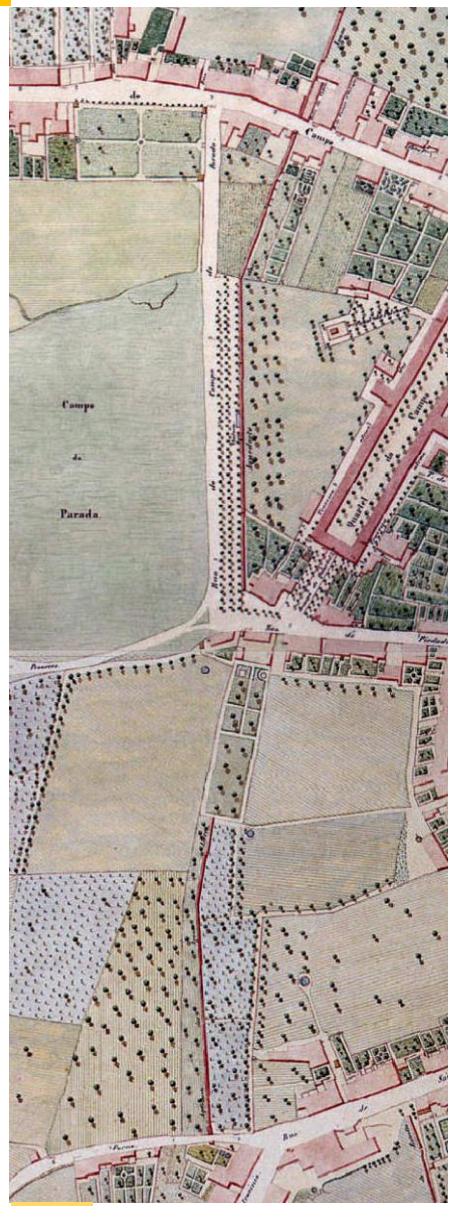

1 1856 - 1858



2 1871



3 1911

4 1950

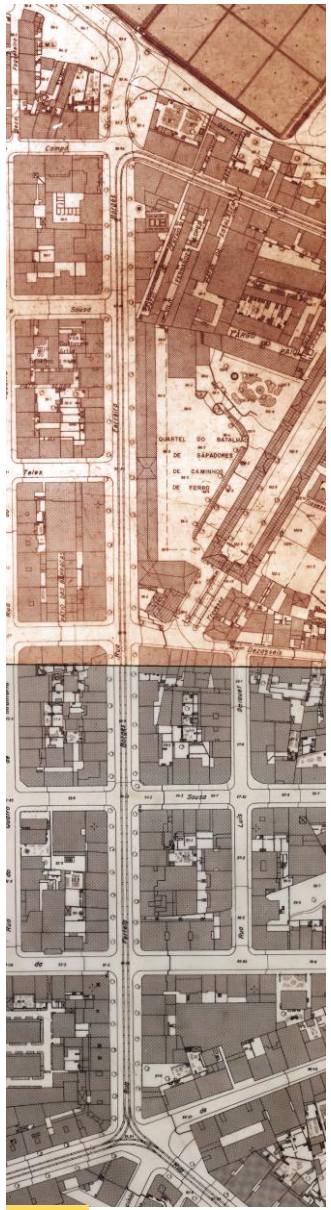

5 1970

Enquadramento

Território (Freguesia)

Área: 1,65 km²

População: 22.140 residentes
(Censo de 2021)

Densidade Populacional
13 418,2 hab./km²

Serviços e Comércio

Existem cerca de 80 estabelecimentos comerciais, incluindo serviços e três quiosques.

Circulação Automóvel e Transportes Públicos

Circulam cerca de 6000 automóveis por dia nesta rua

Circulam 2 transportes públicos
(774 Campo de Ourique – Gomes Freire; 105 B Carreira de Bairro)

Enquadramento

Rua Ferreira Borges

- Passeios desnivelados;
- A maioria dos cruzamentos sem acesso rebaixado às passadeiras;
- Pavimentos degradados e visivelmente desgastados, nos passeios e na via;
- Rede pública de saneamento com algumas patologias;
- Existência de barreiras físicas que constituem obstáculo à mobilidade.

Objetivos Gerais

Objetivos Gerais Requalificação do Espaço Público

- Melhorar a acessibilidade;
- Melhorar a segurança;
- Melhorar a mobilidade;
- Dinamizar o comércio local;
- Melhorar a qualidade de vida dos residentes para uma rua - e bairro - mais inclusivos.

Proposta

Proposta

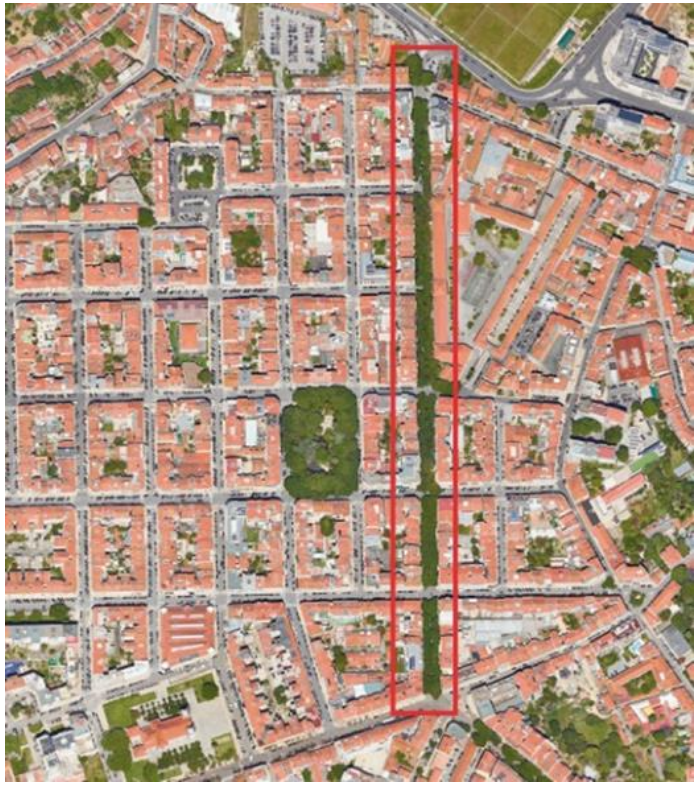

- Requalificação da via e pavimentos;
- Requalificação dos passeios:
  - Construção de uma faixa de pavimento confortável (ambos os lados);
  - Construção de pavimento reforçado na base do passeio nas entradas de garagem;
- Construção de passadeiras acessíveis;
- Revisão do sistema de semáforos;
- Requalificação das caldeiras das árvores;
- Requalificação da rede pública de saneamento;
- Construção de infraestruturas de telecomunicações públicas (ITUR);
- Retirar a linha do Elétrico (CARRIS).

Proposta

Preferência ao peão com a alteração do passeio

Melhor aderência evitando quedas

Inclusão de piso táctil para invisuais

Inclusão de piso contrastante entre o piso tátil e a calçada portuguesa

Otimização das cargas e descargas, de modo a evitar a paragem de cargas e descargas na rodovia (horários)

Promoção do aumento da qualidade de vida dos moradores e comerciantes, através da melhoria da qualidade ambiental

Semáforos inteligentes facilitando passagem para peões.

Diminuição de Ruído

Aumento de zonas de descanso

1 Requalificação da Via e Pavimentos

4 Requalificação da Via e Pavimentos

2 Requalificação das caldeiras das árvores



3 Requalificação da Via e Pavimentos

5 Requalificação da Via e Pavimentos

Rua Ferreira Borges

Pormenor Geral da Requalificação

1. Faixa central de circulação automóvel em betuminoso, com 6m de largura, uma via em cada sentido;

2. Faixas de estacionamento longitudinal em cubos 0.10x0.10x0.10m de basalto negro e marcações de lugares em paralelepípedos 0.20x0.10x0.10m de calcário branco, com 2m de largura, ao longo das vias de circulação automóvel, alinhadas com o lancil existente;

<u>Passeio</u>

3. Faixa de calçada com estereotomia de cubos de calcário branco em molduras de basalto negro com 0,05m de aresta com largura variável entre 1.35 e 1.50, aumento da área das caldeiras das árvores existentes;

4. Faixa de pavimento confortável em lajes de pedra lioz 0.60x0.45x0.08m, com 1.80m de largura, ligando todos os atravessamentos pedonais sobre as vias de circulação automóvel;

5. Faixa de acompanhamento das fachadas dos edifícios em cubos de calcário branco com 0,05m de aresta, de largura variável, ligando-se ao pavimento em calçada das ruas perpendiculares.

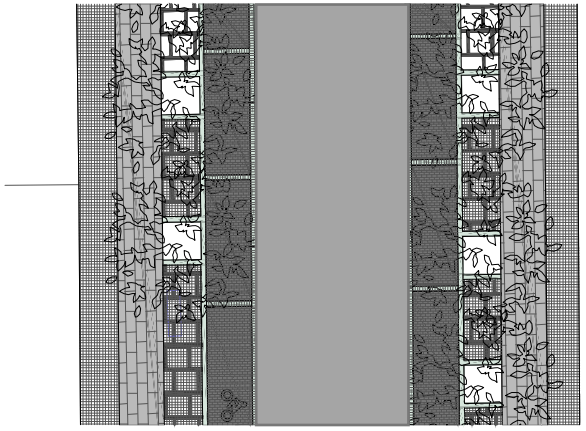

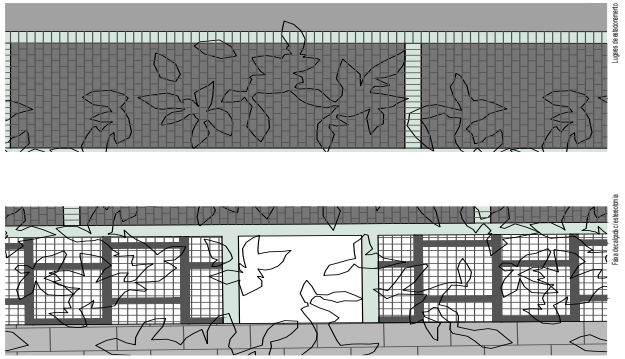

Acessibilidade | Mobilidade | Segurança

Pormenor do cruzamento com a Rua Coelho da Rocha

Aumento da segurança pedonal e rodoviária

Maior circulação nas ruas favorecendo o contacto entre as pessoas e os comerciantes

Rua Coelho da Rocha

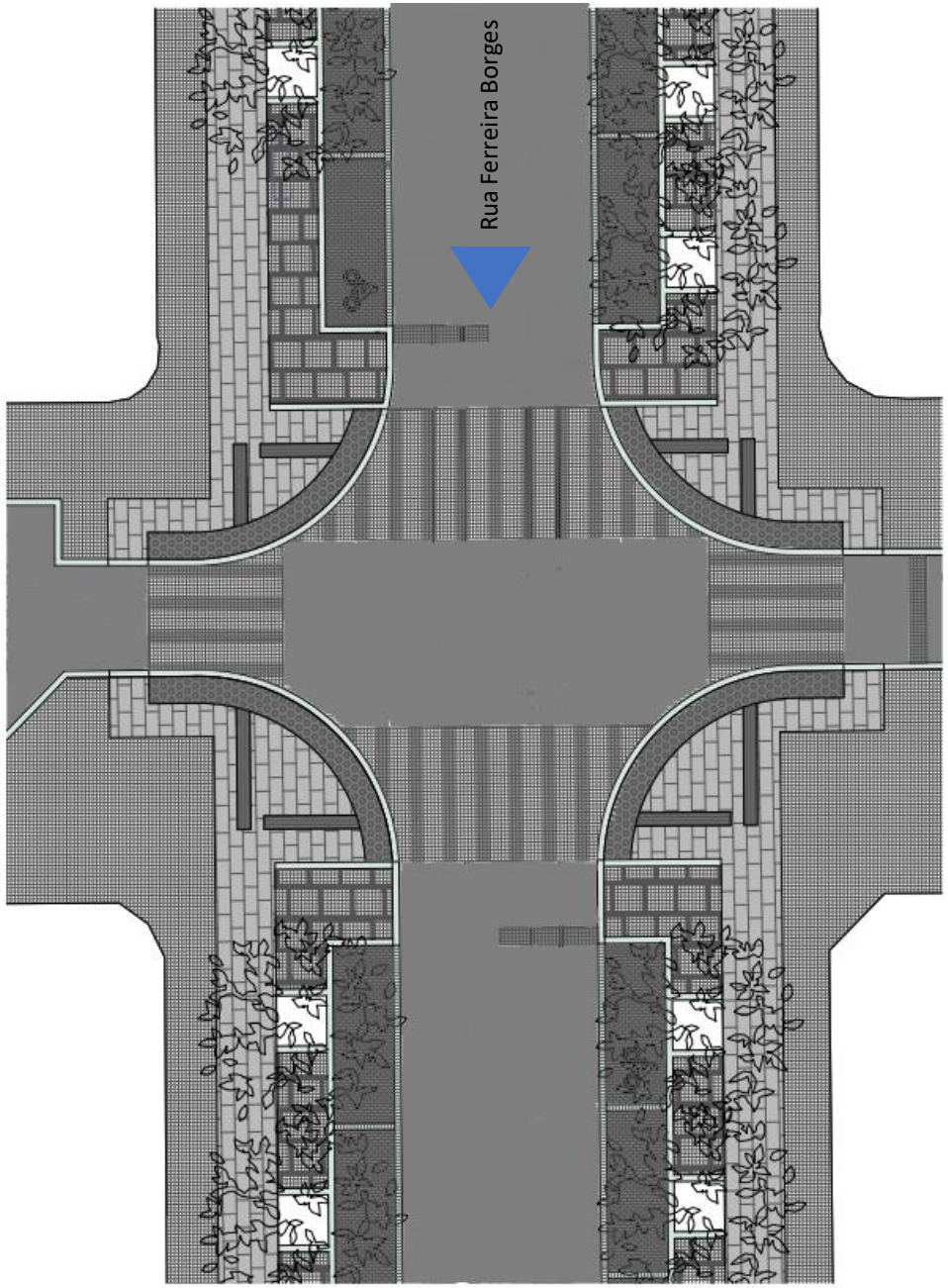

Rua Ferreira Borges

O FUTURO

Rua Ferreira Borges

O FUTURO

Rua Ferreira Borges

O FUTURO

Rua Ferreira Borges

O FUTURO

Cronograma

Revisão de projeto

2023

Concurso Público

2024

Início da obra

2024/2025

Obrigado!

Agradecemos a vossa colaboração:

Junta de Freguesia de Campo de Ourique

Residentes

Comerciantes