

HORÁRIOS

// DIAS ÚTEIS - PERÍODO ESCOLAR

	04	05	06	07	08	09	10	11	12	13	14	15	16	17	18	19	20	21	22	23	24	01	02
52	27	02	05	07	00	08	00	13	09	00	20	14	08	00	00	03	00						
	47	13	12	15	10	25	23	30	25	23	44	30	28	23	15	23							
	55	22	19	19	20	42	39	53	42	39	59	50	43	43	38	50							
		30	27	23	30			55			55												
		37	34	40	45																		
		44	41	50																			
		50	49	55																			
		58	57																				

// DIAS ÚTEIS - FÉRIAS ESCOLARES E AGOSTO

	04	05	06	07	08	09	10	11	12	13	14	15	16	17	18	19	20	21	22	23	24	01	02
55	30	05	05	07	09	25	25	25	25	25	20	00	10	00	15	15	05						
	47	13	15	15	32	55	55	55	55	55		25	33	25	40	30	23						
	57	20	22	22	58							50		50									
		30	30	28																			
		40	40	40																			
		47	50																				
		55	58																				

// SÁBADOS

	04	05	06	07	08	09	10	11	12	13	14	15	16	17	18	19	20	21	22	23	24	01	02
20	23	25	25	25	25	25	25	25	25	25	25	25	25	25	25	25	20	25					
52	59																						



Ligação às carreiras:

- 1> 2-3-4-7-8-14-15-16-18-71-149-150-318-701-702
- 2> 2-3-6-7-9-11-17-18-71-318-701-702
- 3> 2-7-9-11
- 4> 2-7-8-11-14-15-71-149-150-701-702
- 5> 2-8-14-15-71-149-150-701-702
- 6> 2-10-71-701-702
- 7> 2-701-702
- 8> 2-701-702
- 9> 2-701-702
- 10> 2-701-702
- 11> 2-4-6-10
- 12> 2-3-4-6-9-10-16-17-318

fim de semana e nocturno

(A) inicia na Baixa da Banheira

(AC) inicia na Baixa da Banheira via Estrada da Amizade

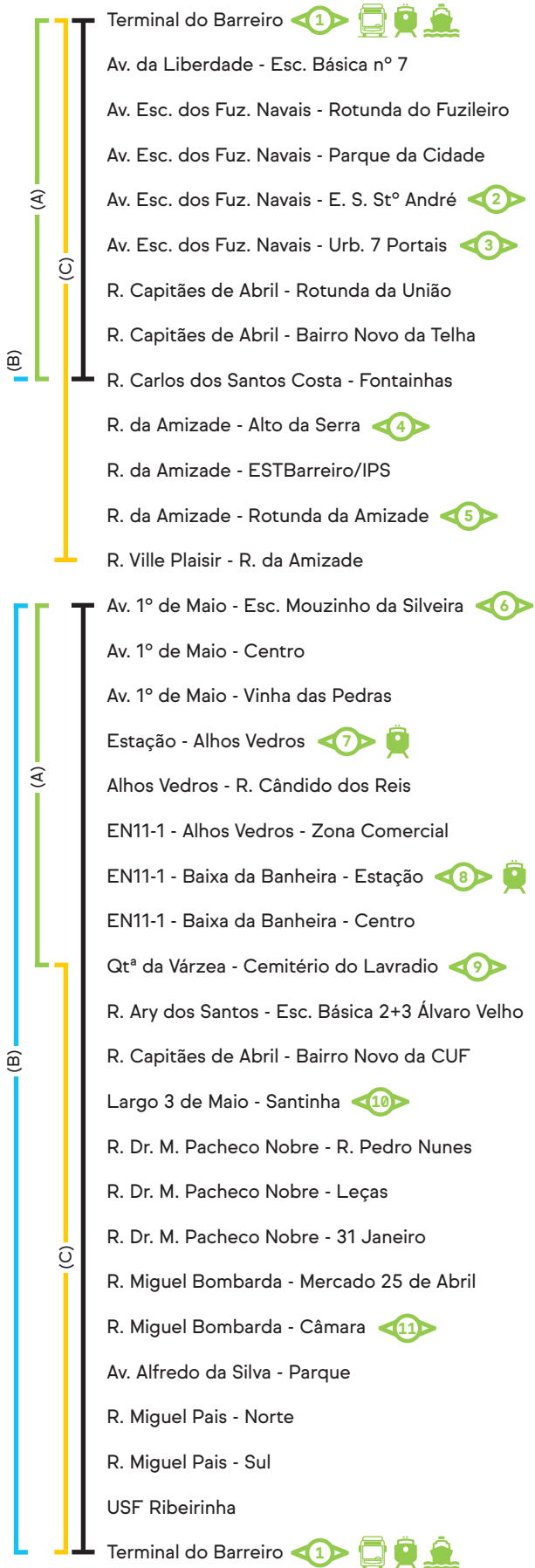
(B) termina nas Fontainhas

(C) via Estrada da Amizade

trajecto regular

mais info:





HORÁRIOS

// DIAS ÚTEIS - PERÍODO ESCOLAR

04	05	06	07	08	09	10	11	12	13	14	15	16	17	18	19	20	21	22	23	24	01	02
	55	30	03	17	15	10	09	08	00	13	10	05	08	10	00	03	00					
		47	07	38	38	30	30	25	23	35	30	25	20	23	13	15	25					
			18	55	54	53	53	43	39	53	48	50	30	35	25	25	50					
			35						55				45	43	33	40						
			58										58	50	40	50						

// DIAS ÚTEIS - FÉRIAS ESCOLARES E AGOSTO

04	05	06	07	08	09	10	11	12	13	14	15	16	17	18	19	20	21	22	23	24	01	02
	55	30	03	25	25	25	25	25	25	25	20	00	08	10	00	03	00					
		50	25	55	55	55	55	55	55	55		25	20	23	13	15	28					
			57									50	30	35	25	25	50					
													45	48	38	40						
													58	50	48							

// SÁBADOS

04	05	06	07	08	09	10	11	12	13	14	15	16	17	18	19	20	21	22	23	24	01	02
			25	55	55	55	55	55	55	55	55	55	55	55	50							
			55																			



Ligação às carreiras:

- 1> 1-3-4-7-8-14-15-16-18-71-149-150-318-701-702
- 2> 1-3-4-6-9-10-16-17-318
- 3> 1-4-6-10
- 4> 1-10-71-701-702
- 5> 1-8-14-15-71-149-150-701-702
- 6> 1-701-702
- 7> 1-701-702
- 8> 1-701-702
- 9> 1-7-11
- 10> 1-7-9-11
- 11> 1-3-6-7-9-11-17-18-71-318-701-702

fim de semana e nocturno

(A) termina na Qtª da Várzea

(B) inicia nas Fontainhas

(C) via Estrada da Amizade

trajecto regular

mais info:





HORÁRIOS

// DIAS ÚTEIS - PERÍODO ESCOLAR

04	05	06	07	08	09	10	11	12	13	14	15	16	17	18	19	20	21	22	23	24	01	02
		12	02	04	08	08	05	03	04	04	18	17	08	10	00	03	25	25	25	30*	30*	
	43	23	23	18	26	17	27	25	25	29	28	18	23	13	15	53	55	55	55*			
		33	34	32	53	26	53	53	53	44	39	30	35	25	25							
		42	44	43		50				59	52	44	48	38	40							
		54	57	55									58	50	58							

// DIAS ÚTEIS - FÉRIAS ESCOLARES

04	05	06	07	08	09	10	11	12	13	14	15	16	17	18	19	20	21	22	23	24	01	02
		13	07	06	12	08	08	07	08	08	05	03	08	18	00	15	00	25	25	30*	30*	
	43	23	21	27	23	23	23	23	23	18	15	20	35	13	25	24	55	55	55*			
		33	33	42	36	36	38	38	38	33	28	33	48	25	40	50						
		42	42	54	53	50	53	53	53	48	48	45	58	38	58							
		54	57																			

// DIAS ÚTEIS - AGOSTO

04	05	06	07	08	09	10	11	12	13	14	15	16	17	18	19	20	21	22	23	24	01	02
		13	06	05	07	15	09	04	14	07	02	14	08	18	00	14	00	25	25	30*	30*	
	43	23	19	23	33	28	23	33	23	18	19	30	19	33	14	25	24	55	55	55*		
		33	33	38	53	48	39	53	43	37	49	30	48	28	40	50						
		42	43	55		56			58			44	58	38	58							
		54	55																			

// SÁBADOS - DOMINGOS - FERIADOS

04	05	06	07	08	09	10	11	12	13	14	15	16	17	18	19	20	21	22	23	24	01	02
	47	14	10	00	55	55	55	55	55	55	55	55	55	55	50	20	25	25	25	30*	30*	
			55												55	55	55	55*	55*			

- termina em Stº António circ. à Rua 2 à Cidade Sol | ● só se efetua aos Sábados
- termina em Stº António circ. Pav. Luis de Carvalho | (+) circulação aos Casquilhos



Ligação às carreiras:

- 1> 1-2-4-7-8-14-15-16-18-71-149-150-318-701-702
- 2> 1-2-6-7-9-11-17-18-71-318-701-702
- 3> 6-17-18-149-150-318
- 4> 1-2-4-6-9-10-16-17-318
- 5> 9-16-17-18-318
- 6> 9-16-17-318
- 7> 4-17
- 8> 9-16-17-18-318

■ fim de semana e nocturno

- (A) termina em Santo António
- (B) termina em Palhais
- (C) termina em Vilas da Serra
- termina em Santo António circulação à Rua 2 à Cidade Sol
- termina Stº António cir. Pav. Luis Carvalho
- (+) circulação aos Casquilhos; circulação à Rua 2 à Cidade Sol
- trajecto regular

mais info:



- R. da Serração - Vilas da Serra
- R. da Serração
- Esc. Básica da Penalva
- Penalva - Cruzamento
- R. David Mourão Ferreira Sul
- R. David Mourão Ferreira Norte
- EM 510 - Fonte do Feto - Sul
- EM 510 - Fonte do Feto - Rotunda
- EM 510 - Pinhal do Duque
- EM 510 - Quinta do Amassador
- R. M. M. Gomes Jnr - Quinta do Abrantes
- EN 10 - 3 - Palhais - Entroncamento
- Qtª do Castelo do Outeiro - Cemitério de Palhais
- Stº António - Lgº 25 Abril
- R. M. M. Gomes Jnr - Stº Ant. - Centro ◀1▶
- R. Henrique Andrade Evans - Igreja
- R. Henr. Andrade Evans - Campo Stº Antonieense
- EM 510 - Esc. Básica e Sec. de Stº António
- R. 9 - Pav. Municipal Luis de Carvalho ◀2▶
- R. 6 - USF Stº António
- R. 6 - Esc. Básica e Secundária de Stº António
- EM 510 - R. Manuel Carrapeto ◀3▶
- EM 510 - Polidesportivo da Vila Chã
- EM 510 - Vila Chã - Cemitério
- R. Capitães de Abril - Bairro Novo da Telha
- R. Jornal Heraldo - USF Alburrica ◀4▶
- R. D. Afon. de Albuquerque - Esc. Básica 1 Telha Nova
- R. D. Afon. de Albuquerque - Pç. S. Francisco Xavier
- Av. Esc. dos Fuz. Navais - E. S. Stº André ◀5▶
- Av. Esc. dos Fuz. Navais - Parque da Cidade
- R. Miguel Bombarda - Rotunda do Fuzileiro
- R. Miguel Bombarda - Misericórdia ◀6▶
- R. Miguel Bombarda - Av. de Santa Maria
- R. Miguel Bombarda - Mercado 25 de Abril
- R. Miguel Bombarda - Câmara ◀7▶
- Av. Alfredo da Silva - Parque
- R. Miguel Pais - Norte
- R. Miguel Pais - Sul
- USF Ribeirinha
- Terminal do Barreiro ◀8▶



HORÁRIOS

// DIAS ÚTEIS - PERÍODO ESCOLAR

	04	05	06	07	08	09	10	11	12	13	14	15	16	17	18	19	20	21	22	23	24	01	02
40	24	02	05	03	08	18	15	15	15	15	04	04	08	00	08	04	26	27	27	02	02		
	43	15	15	13	18	30	28	27	27	40	16	17	20	13	17	17	57	57		27			
		25	26	24	30	42	52	50	50	52	40	33	31	25	28	50							
			36	37	35	51	51				53	43	48	38	40								
			46	55	45							55		50	50								
			55		57																		

// DIAS ÚTEIS - FÉRIAS ESCOLARES

	04	05	06	07	08	09	10	11	12	13	14	15	16	17	18	19	20	21	22	23	24	01	02
40	24	02	06	03	06	01	12	13	13	13	13	10	10	11	23	05	22	27	27	02	02		
	47	16	15	12	19	16	27	28	28	28	28	28	23	25	40	20	57	57		27			
		25	27	24	32	29	43	43	43	43	40	43	43	38	50	50							
		40	39	36	46	43	58	58	58	58	53	58	57	50									
		46	52	52		57																	
			55																				

// DIAS ÚTEIS - AGOSTO

	04	05	06	07	08	09	10	11	12	13	14	15	16	17	18	19	20	21	22	23	24	01	02
40	24	02	06	03	06	16	09	03	15	08	00	14	07	11	23	05	22	25	27	00	00		
	47	16	15	14	20	34	28	22	32	27	18	33	24	25	37	20	57	55		25			
		25	27	24	39	51	46	39	49	43	37	51	43	39	50	50							
		39	38	38	58						55			57	53								
		46	52	52																			
			55																				

// SÁBADOS - DOMINGOS - FERIADOS

	04	05	06	07	08	09	10	11	12	13	14	15	16	17	18	19	20	21	22	23	24	01	02
48	24	16	01	43	40	40	40	40	40	40	40	40	40	40	40	25	25	25	27	00	00		
	48	41	46													55	55	55					

- inicia em Stº António circ. à Rua 2 à Cidade Sol | ● só se efetua aos Sábados
- inicia em Stº António circ. Pav. Luis de Carvalho



Ligação às carreiras:

- 1> 9-16-17-18-318
- 2> 4-17
- 3> 9-16-17-318
- 4> 9-16-17-18-318
- 5> 1-2-4-6-9-10-16-17-318
- 6> 6-17-18-149-150-318
- 7> 1-2-6-7-9-11-17-18-71-318-701-702
- 8> 1-2-4-7-8-14-15-16-18-71-149-150-318-701-702

■ fim de semana e nocturno

- (A) inicia em Santo António
- (B) inicia em Palhais
- (C) inicia em Vilas da Serra
- (D) inicia em Santo António circulação à Rua 2 à Cidade Sol
- (E) inicia em Santo António circulação Pav. Luis de Carvalho
- trajecto regular

mais info:



04

Terminal Fluvial Cidade Sol

- Terminal do Barreiro
- Av. da Liberdade - Rotunda do Fuzileiro
- Av. Esc. dos Fuz. Navais - Parque da Cidade
- Av. Esc. dos Fuz. Navais - E. S. Stº André
- Av. Esc. dos Fuz. Navais - Urb. 7 Portais
- R. Capitães de Abril - Rotunda da União
- EM 510 - Vila Chã - Cemitério
- EM 510 - Polidesportivo da Vila Chã
- R. 6 - USF St. António
- R. 9 - Pav. Municipal Luis de Carvalho



HORÁRIOS

// DIAS ÚTEIS - PERÍODO ESCOLAR/FÉRIAS ESCOLARES E AGOSTO

04	05	06	07	08	09	10	11	12	13	14	15	16	17	18	19	20	21	22	23	24	01	02
												50	08	00	13	05						
													20	10	25	25						
													30	25	40	40						
													45	43	50	50						
														58								



- Ligação às carreiras:**
- 1> 1-2-3-7-8-14-15-16-18
 - 2> 1-2-3-6-9-10-16-17
 - 3> 1-2-6-10
 - 4> 3-17

— trajecto regular

04

Cidade Sol Terminal Fluvial

- R. 9 - Pav. Municipal Luis de Carvalho
- R. 6 - USF Sto António
- EM 510 - Polidesportivo da Vila Chã
- EM 510 - Vila Chã - Cemitério
- R. Capitães de Abril - Rotunda da União
- Av. Esc. dos Fuz. Navais - Urb. 7 Portais
- Av. Esc. dos Fuz. Navais - E. S. Stº André
- Av. Esc. dos Fuz. Navais - Parque da Cidade
- Av. da Liberdade - Rotunda do Fuzileiro
- Terminal do Barreiro



HORÁRIOS

// DIAS ÚTEIS - PERÍODO ESCOLAR/FÉRIAS ESCOLARES E AGOSTO

04	05	06	07	08	09	10	11	12	13	14	15	16	17	18	19	20	21	22	23	24	01	02
	28	08	08	01																		
	53	20	20	14																		
		31	32	28																		
		43	48	41																		
		55		54																		

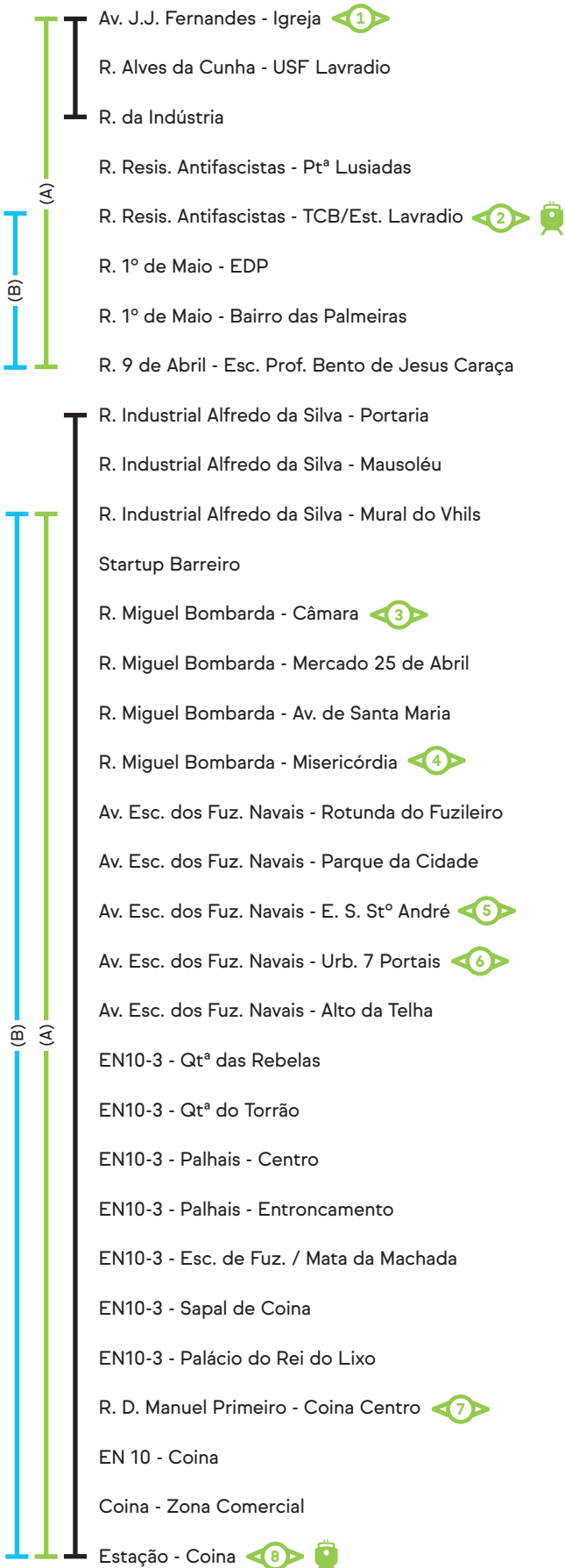


- Ligação às carreiras:**
- 1> 3-17
 - 2> 1-2-6-10
 - 3> 1-2-3-6-9-10-16-17
 - 4> 1-2-3-7-8-14-15-16-18

— trajecto regular

mais info:





HORÁRIOS

// DIAS ÚTEIS - PERÍODO ESCOLAR

04	05	06	07	08	09	10	11	12	13	14	15	16	17	18	19	20	21	22	23	24	01	02
		04	02 19	01	21	01	21	01	21	01	21	01	01	01	01	01	41	56				
		14	21 41	21		41		41		41			03	21	21	21						
		24	39	41									41	41	41							
		34	59																			
		44																				
		53																				

// DIAS ÚTEIS - FÉRIAS ESCOLARES E AGOSTO

04	05	06	07	08	09	10	11	12	13	14	15	16	17	18	19	20	21	22	23	24	01	02
		04	02 19	01	21	01	21	01	21	01	21	01	01	01	01	01	41	56				
		14	21 41	21		41		41		41			41	21	21	21						
		24	39	41										41	41							
		34	59																			
		44																				

// SÁBADOS - DOMINGOS - FERIADOS

04	05	06	07	08	09	10	11	12	13	14	15	16	17	18	19	20	21	22	23	24	01	02
		30	30	10	30	10	30	10	30	10	30	10	30	10	30	10						
		40	50	50	50	50	50	50	50	50	50	50	50	50	50							



Ligação às carreiras:

- 1> 7-11-14-15-71-149-150-701-702
- 2> 14-15-71-149-150
- 3> 1-2-3-7-9-11-17-18-71-318-701-702
- 4> 3-17-18-149-150-318
- 5> 1-2-3-4-9-10-16-17-318
- 6> 1-2-4-10
- 7> 10
- 8> 9-10-16

■ fim de semana e nocturno

- (A) via Bairro das Palmeiras
- (B) início nos TCB via Bairro das Palmeiras
- não se efetua no período Agosto
- trajecto regular

mais info:



- Estação - Coina
- Coina - Zona Comercial
- EN 10 - Coina
- R. D. Manuel Primeiro - Coina Centro
- EN10-3 - Palácio do Rei do Lixo
- EN10-3 - Sapal de Coina
- EN10-3 - Mata da Machada / Esc. de Fuz.
- EN10-3 - Palhais - Entroncamento
- EN10-3 - Palhais - Centro
- EN10-3 - Qtª do Torrão
- EN10-3 - Qtª das Rebelas
- Av. Esc. dos Fuz. Navais - Alto da Telha
- Av. Esc. dos Fuz. Navais - Urb. 7 Portais
- Av. Esc. dos Fuz. Navais - E. S. Stº André
- Av. Esc. dos Fuz. Navais - Parque da Cidade
- Av. Esc. dos Fuz. Navais - Rotunda do Fuzileiro
- R. Miguel Bombarda - Misericórdia
- R. Miguel Bombarda - Av. de Santa Maria
- R. Miguel Bombarda - Mercado 25 de Abril
- R. Stara Zagora - Praça da Amizade
- Startup Barreiro
- R. Industrial Alfredo da Silva - Mural do Vhils
- R. 9 de Abril - Esc. Prof.Bento de Jesus Caraça
- R. 31 de Janeiro - Bairro das Palmeiras
- R. Resis. Antifascistas - TCB/Est. Lavradio
- R. Resis. Antifascistas - Ptª Lusiadas
- R. Industrial Alfredo da Silva - Mausoléu
- R. Industrial Alfredo da Silva - Portaria
- R. da Indústria
- R. Alves da Cunha - USF Lavradio
- Av. J.J. Fernandes - Igreja



HORÁRIOS

// DIAS ÚTEIS - PERÍODO ESCOLAR - FÉRIAS ESCOLARES E AGOSTO

04	05	06	07	08	09	10	11	12	13	14	15	16	17	18	19	20	21	22	23	24	01	02
		42	02	01	01	01	01	21	01	21	01	21	01	01	01	01	01	22	31	05		
			22	21	21	21	41		41		41		21	21	21	21	11					
			41	41	41								41	41	41	41						

// SÁBADOS - DOMINGOS - FERIADOS

04	05	06	07	08	09	10	11	12	13	14	15	16	17	18	19	20	21	22	23	24	01	02
			30	10	30	10	30	10	30	10	30	10	30	10	30	10						
			50	50	50	50	50	50	50	50	50	50	50	50	50	50						



Ligação às carreiras:

- 1> 9-10-16
- 2> 10
- 3> 1-2-4-10
- 4> 1-2-3-4-9-10-16-17-318
- 5> 3-17-18-149-150-318
- 6> 9-149-150
- 7> 14-15-71-149-150
- 8> 7-11-14-15-71-149-150-701-702

fim de semana e nocturno

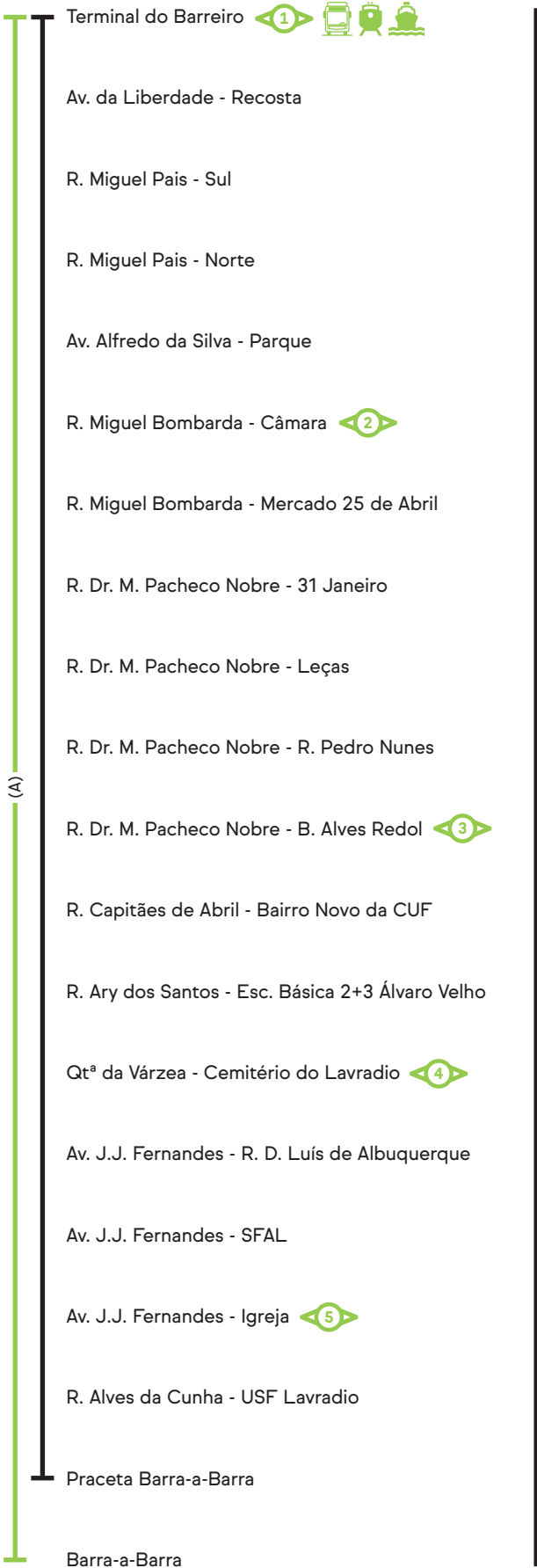
(A) via Bairro das Palmeiras

só se efetua no Período Escolar

trajecto regular

mais info:





HORÁRIOS

// DIAS ÚTEIS - PERÍODO ESCOLAR

04	05	06	07	08	09	10	11	12	13	14	15	16	17	18	19	20	21	22	23	24	01	02
		12	07	02	13	08	22	05	23	05	06	04	08	10	00	03	00					
		43	23	15	23	23	33	25	44	25	18	14	19	23	13	15	25					
			33	26	32	34	55	48	55	53	43	25	30	35	25	25						
			43	37	43	45		59			53	39	45	48	38	40						
			52	48	54	55						50	58	50	50							
				59																		

// DIAS ÚTEIS - FÉRIAS ESCOLARES

04	05	06	07	08	09	10	11	12	13	14	15	16	17	18	19	20	21	22	23	24	01	02
		12	07	02	13	08	08	05	11	05	06	04	08	10	00	03	00					
		43	23	15	23	23	22	15	23	15	18	14	19	23	13	15	25					
			33	26	32	34	33	25	34	25	29	25	30	35	25	25						
			43	37	43	45	44	36	44	39	43	39	45	48	38	40						
			52	48	54	55	55	48	55	53	53	50	58	50	50							
				59				59														

// DIAS ÚTEIS - AGOSTO

04	05	06	07	08	09	10	11	12	13	14	15	16	17	18	19	20	21	22	23	24	01	02
		12	07	02	03	09	13	08	10	10	07	12	08	10	02	05	00					
		43	23	13	15	23	25	25	25	25	20	25	19	23	15	15	25					
			55	35	25	29	35	38	40	40	40	32	37	30	35	27	23					
			48	39	43	47	51	55	55	53	45	50	44	49	40	49						
				53	56	59					58		58	52								

// SÁBADOS

04	05	06	07	08	09	10	11	12	13	14	15	16	17	18	19	20	21	22	23	24	01	02
	47	15	10	03	25	25	25	25	25	25	25	25	25	25	25	20	25					
		44	38	28	55	55	55	55	55	55	55	55	55	55	55	50	50					
				57																		



Ligação às carreiras:

- 1> 1-2-3-4-8-14-15-16-18-149-150-318
- 2> 1-2-3-6-9-11-17-18-318
- 3> 1-2-9-11
- 4> 1-2-11
- 5> 6-11-14-15-149-150

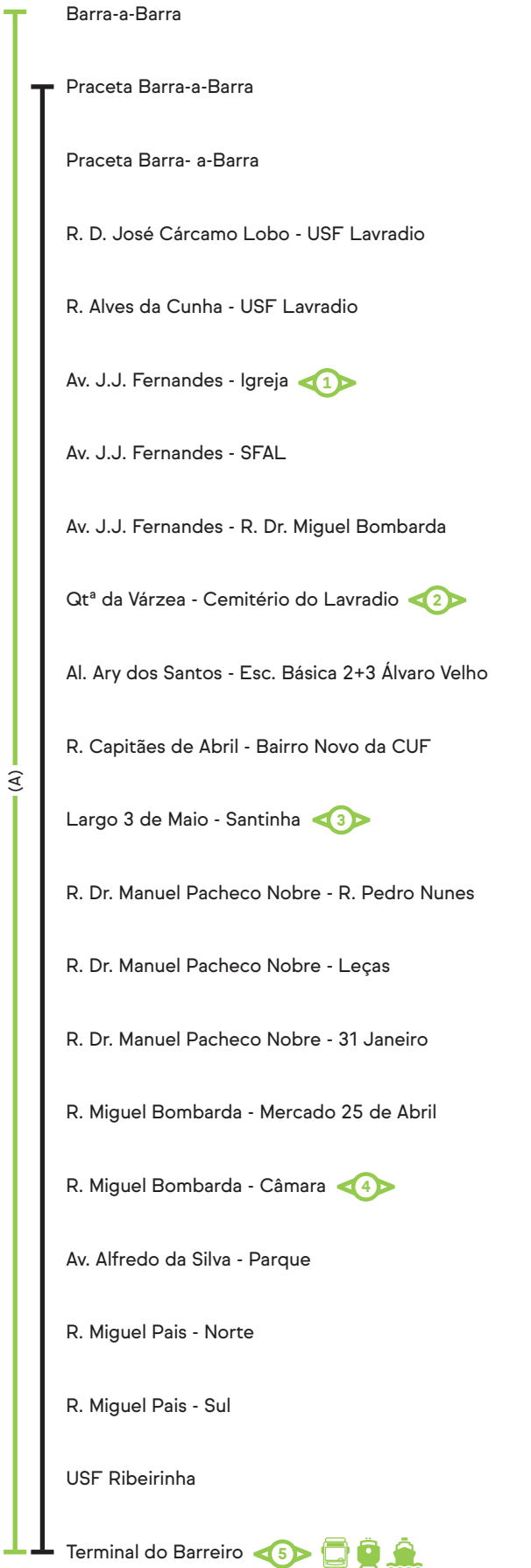
fim de semana

(A) termina na Barra-a-Barra

trajecto regular

mais info:





HORÁRIOS

// DIAS ÚTEIS - PERÍODO ESCOLAR

04	05	06	07	08	09	10	11	12	13	14	15	16	17	18	19	20	21	22	23	24	01	02
44	26	03	07	09	04	04	03	00	16	00	10	11	00	05	08	08	25	00				
58	45	15	17	19	15	15	25	22	28	25	23	20	13	18	20	20						
		31	26	30	26	25	37		32	38	36	35	34	26	30	33	32					
		42	34	42	40	51		55		48	46	47	39	43	45	55						
		50	48	53	53						57		52	55	57							
		58	59																			

// DIAS ÚTEIS - FÉRIAS ESCOLARES

04	05	06	07	08	09	10	11	12	13	14	15	16	17	18	19	20	21	22	23	24	01	02
44	26	03	07	09	04	04	03	00	05	00	10	11	00	05	08	08	25	00				
58	45	15	17	19	15	14	11	16	12	23	20	13	18	20	20							
		31	26	30	26	25	25	22	28	25	35	34	26	30	33	32						
		42	34	42	40	38	37		32	38	36	46	47	39	43	45	55					
		50	48	53	53	51	49	43	50	48	57		52	55	57							
		58	59					55		59												

// DIAS ÚTEIS - AGOSTO

04	05	06	07	08	09	10	11	12	13	14	15	16	17	18	19	20	21	22	23	24	01	02
44	26	03	08	00	04	08	00	11	11	11	07	00	05	10	02	08	25	00				
58	45	15	22	13	18	22	13	26	26	26	20	12	18	24	15	20						
		31	35	27	30	34	26	41	41	41	33	25	33	37	27	55						
		42	48	38	42	48	41	56	56	55	47	40	45	49	40							
		55		50	54		56				53	57		55								

// SÁBADOS

04	05	06	07	08	09	10	11	12	13	14	15	16	17	18	19	20	21	22	23	24	01	02
50	22	19	12	03	27	25	25	25	25	25	25	25	25	25	24	20	25					
	50	45	38	30	55	55	55	55	55	55	55	55	55	55	54	55	55					
				57																		



Ligação às carreiras:

- 1> 6-11-14-15-149-150
- 2> 1-2-11
- 3> 1-2-9-11
- 4> 1-2-3-6-9-11-17-18-318
- 5> 1-2-3-4-8-14-15-16-18-149-150-318

fim de semana

(A) inicia na Barra-a-Barra

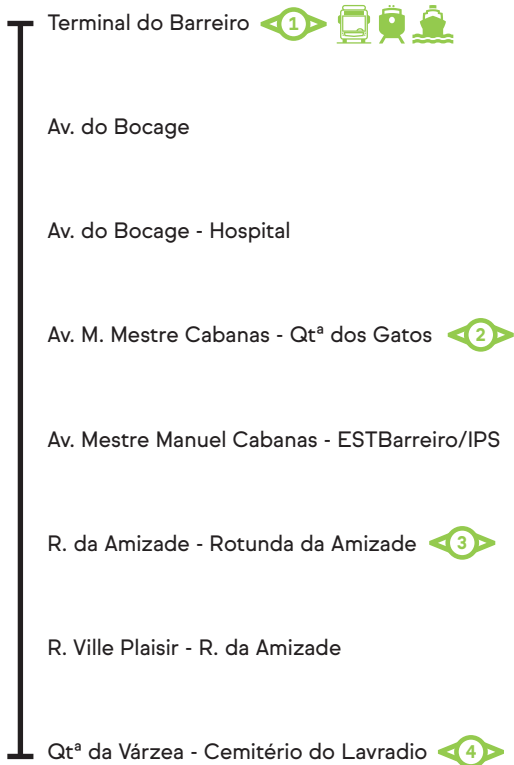
trajecto regular

mais info:



08

Terminal Fluvial Qtª da Várzea



HORÁRIOS

// DIAS ÚTEIS - PERÍODO ESCOLAR/FÉRIAS ESCOLARES E AGOSTO

04	05	06	07	08	09	10	11	12	13	14	15	16	17	18	19	20	21	22	23	24	01	02	
													10	00	00	05							
													20	10	15	15							
													30	25	25	25							
													45	35	40	40							
														50	50	50							



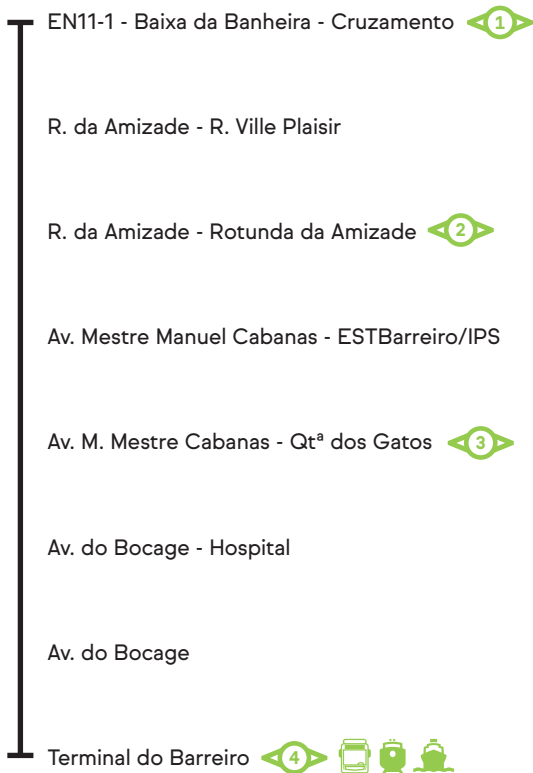
Ligação às carreiras:

- 1> 1-2-3-4-7-14-15-16-18
- 2> 10-14-15
- 3> 1-2-14-15
- 4> 1-2-7

— trajecto regular

08

Qtª da Várzea Terminal Fluvial



HORÁRIOS

// DIAS ÚTEIS - PERÍODO ESCOLAR/FÉRIAS ESCOLARES E AGOSTO

04	05	06	07	08	09	10	11	12	13	14	15	16	17	18	19	20	21	22	23	24	01	02	
	35	08	04	05																			
	55	26	13	16																			
		36	23	26																			
		44	34	37																			
		54	44	44																			
			54																				



Ligação às carreiras:

- 1> 1-2-7
- 2> 1-2-14-15
- 3> 10-14-15
- 4> 1-2-3-4-7-14-15-16-18

— trajecto regular

mais info:



- Estação - Coina
- Coina - Zona Comercial
- EN 10 - Qtª do Conde
- Estr. da Qtª da Areia - Campo da Bola
- Estr. da Qtª da Areia - Centro
- Estr. da Qtª da Areia
- Estr. da Qtª da Areia - C. de Saúde de Coina
- Estr. de Covas de Coina - Rotunda
- Estr. de Covas de Coina - Antiga Fábrica
- Estr. de Covas de Coina - Km 1.88
- Estr. de Covas de Coina - Km 1.46
- Estr. de Covas de Coina - Qtª do Peliche
- EM 1028
- R. da Serração
- R. da Serração - Vilas da Serra
- R. da Serração
- Esc. Básica da Penalva
- Penalva - Cruzamento
- R. David Mourão Ferreira Sul
- R. David Mourão Ferreira Norte
- EM 510 - Fonte do Feto - Sul
- EM 510 - Fonte do Feto - Rotunda
- EM 510 - Pinhal do Duque
- EM 510 - Quinta do Amassador
- R. M. M. Gomes Jnr - Quinta do Abrantes
- R. M. M. Gomes Jnr - Stº António - Centro
- R. Henrique Andrade Evans - Igreja
- R. Henr. Andrade Evans - Campo Stº Antoniense
- R. 6 - Esc. Básica e Sec. de Stº António
- EM 510 - R. Manuel Carrapeto
- Qtª São João
- Polidesportivo de Palhais
- EN10-3 - Palhais - Centro
- EN10-3 - Qtª do Torrão
- EN10-3 - Qtª das Rebelas
- Alto do Romão
- R. Jornal Heraldo - USF Alburrica
- R. D. Afon. de Albuq. - Esc. Básica 1 Telha Nova
- R. D. Afon. de Albuq. - Pç. S. Franc. Xavier
- Av. Esc. dos Fuz. Navais - E. S. Stº André
- Av. Esc. dos Fuz. Navais - Parq. da Cidade
- R. Calouste Gulbenkian - Rot. do Fuzileiro
- R. Calouste Gulbenkian
- Av. Mov. das Forças Armadas - Hospital
- Av. Mov. das Forças Armadas
- Largo 3 de Maio - Santinha
- R. Dr. M. Pacheco Nobre - R. Pedro Nunes
- R. Dr. M. Pacheco Nobre - Leças
- R. Dr. M. Pacheco Nobre - 31 Janeiro
- R. Miguel Bombarda - Mercado 25 de Abril
- R. Stara Zagora - Praça da Amizade



HORÁRIOS

// DIAS ÚTEIS - PERÍODO ESCOLAR - FÉRIAS ESCOLARES E AGOSTO

04	05	06	07	08	09	10	11	12	13	14	15	16	17	18	19	20	21	22	23	24	01	02	
			20	35	45	50		01	10	22	30	41	51										



Ligação às carreiras:

- 1> 6-10-16
- 2> 16-18
- 3> 3-16-17-18
- 4> 1-2-3-4-6-10-16-17
- 5> 10-14-15
- 6> 1-2-7-11
- 7> 6

só se efetua nas Férias Escolares e Agosto

trajecto regular

mais info:



- R. Stara Zagora - Praça da Amizade
- R. Miguel Bombarda - Câmara
- R. Miguel Bombarda - Mercado 25 de Abril
- R. Dr. M. Pacheco Nobre - 31 Janeiro
- R. Dr. M. Pacheco Nobre - Leças
- R. Dr. M. Pacheco Nobre - R. Pedro Nunes
- R. Dr. M. Pacheco Nobre - Bairro Alves Redol
- Av. Mov. das Forças Armadas
- Av. Mov. das Forças Armadas - Hospital
- R. Calouste Gulbenkian
- Av. Esc. dos Fuz. Navais - Rotunda do Fuzileiro
- Av. Esc. dos Fuz. Navais - Parque da Cidade
- Av. Esc. dos Fuz. Navais - E. S. Stº André
- R. D. Afon. de Albuquerque - Pç. S. Francisco Xavier
- R. D. Afon. de Albuquerque - Esc. Básica 1 Telha Nova
- R. Jornal Heraldo - USF Alburrica
- Alto do Romão
- EN10-3 - Qtº das Rebelas
- EN 0-3 - Qtº do Torrão
- EN10-3 - Palhais - Centro
- Polidesportivo de Palhais
- Qtº de S. João
- EM 510 - Vila Chã - R. Ary dos Santos
- R. 6 - Esc. Básica e Secundária de St. António
- R. Henr. Andrade Evans - Campo St. Antoniense
- R. Henrique Andrade Evans - Igreja
- R. Vasco da Gama - St. António - Centro
- R. M. M. Gomes Jnr - Quinta do Abrantes
- EM 510 - Quinta do Amassador
- EM 510 - Pinhal do Duque
- EM 510 - Fonte do Feto - Rotunda
- EM 510 - Fonte do Feto - Sul
- R. David Mourão Ferreira Norte
- R. David Mourão Ferreira Sul
- Penalva - Cruzamento
- Penalva - Esc. Básica da Penalva
- R. da Serração
- R. da Serração - Vilas da Serra
- R. da Serração
- EM 1028
- Estr. de Covas de Coina - Qtº do Peliche
- Estr. de Covas de Coina - Km 1.46
- Estr. de Covas de Coina - Km 1.88
- Estr. de Covas de Coina - Antiga Fábrica
- Estr. de Covas de Coina - Rotunda
- Estr. de Covas de Coina - C. de Saúde de Coina
- Estr. da Qtº da Areia
- Estr. da Qtº da Areia - Centro
- Estr. da Qtº da Areia - Campo da Bola
- EN 10 - Qtº do Conde
- Coina - Zona Comercial
- Estação - Coina



HORÁRIOS

// DIAS ÚTEIS - PERÍODO ESCOLAR - FÉRIAS ESCOLARES E AGOSTO

04	05	06	07	08	09	10	11	12	13	14	15	16	17	18	19	20	21	22	23	24	01	02	
			40	40	50		00	10	20	30	40	45	50		00								



Ligação às carreiras:

- 1> 6
- 2> 1-2-3-6-7-11-17-18
- 3> 1-2-7-11
- 4> 10-14-15
- 5> 1-2-3-4-6-10-16-17
- 6> 3-16-17
- 7> 16-18
- 8> 6-10-16



só se efetua nas Férias Escolares e Agosto



só se efetua no Período Escolar

trajecto regular

mais info:



Estação - Coima

Coima - Zona Comercial

EN 10 - Coima

R. D. Manuel Primeiro - Coima Centro

EN10-3 - Palácio do Rei do Lixo

EN10- 3 - Sapal de Coima

EN10-3 - Mata da Machada / Esc. de Fuzileiros

EN10-3 - Palhais - Entroncamento

EN10-3 - Palhais - Centro

EN10-3 - Qtª do Torrão

EN10-3 - Qtª das Rebelas

Av. Esc. dos Fuz. Navais - Alto da Telha

Av. Esc. dos Fuz. Navais - Urb. 7 Portais

Av. Esc. dos Fuz. Navais - E. S. Stº André

Av. Esc. dos Fuz. Navais - Parque da Cidade

R. Calouste Gulbenkian - Rotunda do Fuzileiro

R. Calouste Gulbenkian

Av. Mov. das Forças Armadas - Hospital

Av. do Bocage - Esc. Secundária Augusto Cabrita

Av. M. Manuel Cabanas - Qtª dos Gatos

Av. M. Manuel Cabanas - ESTBarreiro/IPS

R. da Amizade - ESTBarreiro/IPS

R. da Amizade - Alto da Serra



HORÁRIOS

// DIAS ÚTEIS - PERÍODO ESCOLAR/FÉRIAS ESCOLARES E AGOSTO

04	05	06	07	08	09	10	11	12	13	14	15	16	17	18	19	20	21	22	23	24	01	02
			51	31	11	41	22	01	22	01	22	01	31	11	31	11						
				51				41		41		41		52								



Ligação às carreiras:

- 1> 6-9-16
- 2> 6
- 3> 1-2-4-6
- 4> 1-2-3-4-6-9-16-17
- 5> 9-14-15
- 6> 8-14-15
- 7> 1-2

trajecto regular

mais info:



R. da Amizade - Alto da Serra

R. da Amizade - ESTBarreiro/IPS

Av. M. Manuel Cabanas - ESTBarreiro/IPS

Av. M. Manuel Cabanas - Qtª dos Gatos

Av. do Bocage - Esc. Secundária Augusto Cabrita

Av. Mov. das Forças Armadas - Hospital

R. Calouste Gulbenkian

R. Calouste Gulbenkian - Rotunda do Fuzileiro

Av. Esc. dos Fuz. Navais - Parque da Cidade

Av. Esc. dos Fuz. Navais - E. S. Stº André

Av. Esc. dos Fuz. Navais - Urb. 7 Portais

Av. Esc. dos Fuz. Navais - Alto da Telha

EN10-3 - Qtª das Rebelas

EN10-3 - Qtª do Torrão

EN10-3 - Palhais - Centro

EN10-3 - Palhais - Entroncamento

EN10-3 - Esc. de Fuzileiros / Mata da Machada

EN10-3 - Sapal de Coima

EN10-3 - Palácio do Rei do Lixo

R. D. Manuel Primeiro - Coima Centro

EN 10 - Coima

Coima - Zona Comercial

Estação - Coima



HORÁRIOS

// DIAS ÚTEIS - PERÍODO ESCOLAR/FÉRIAS ESCOLARES E AGOSTO

04	05	06	07	08	09	10	11	12	13	14	15	16	17	18	19	20	21	22	23	24	01	02	
			14	33	13	03	23	04	23	04	23	04	23	13	34								
			45			43		43		43		43		53									



Ligação às carreiras:

- 1> 1-2
- 2> 8-14-15
- 3> 9-14-15
- 4> 1-2-3-4-6-9-16-17
- 5> 1-2-4-6
- 6> 6
- 7> 6-9-16

trajecto regular

mais info:



11

Ptª Barra-a-Barra Esc. Alfredo da Silva

Praceta Barra-a-Barra

R. D. José Cárcamo Lobo - USF Lavradio

R. Alves da Cunha - USF Lavradio

Av. J.J. Fernandes - Igreja

Av. J.J. Fernandes - SFAL

Av. J.J. Fernandes - R. Dr. Miguel Bombarda

Qtª da Várzea - Cemitério do Lavradio

Al. Ary dos Santos - Esc.Básica 2/3 Álvaro Velho

R. Capitães de Abril - Bairro Novo da CUF

Largo 3 de Maio - Santinha

R. Dr. Manuel Pacheco Nobre - R. Pedro Nunes

R. Dr. Manuel Pacheco Nobre - Leças

R. Dr. Manuel Pacheco Nobre - 31 Janeiro

R. Miguel Bombarda - Mercado 25 de Abril

R. Miguel Bombarda - Câmara

AV. Alfredo da Silva - Parque

Esc. Secundária Alfredo da Silva



HORÁRIOS

// DIAS ÚTEIS - PERÍODO ESCOLAR

04	05	06	07	08	09	10	11	12	13	14	15	16	17	18	19	20	21	22	23	24	01	02	
						38	14	11	05	12													
						49	43	50	59														



Ligação às carreiras:

1> 6-7-14-15

2> 1-2-7

3> 1-2-7-9

4> 1-2-3-6-7-9-17-18

— trajecto regular

11

Esc. Alfredo da Silva Ptª Barra-a-Barra

Esc. Secundária Alfredo da Silva

Av. Alfredo da Silva - Parque

R. Miguel Bombarda - Câmara

R. Miguel Bombarda - Mercado 25 de Abril

R. Dr. Manuel Pacheco Nobre - 31 Janeiro

R. Dr. Manuel Pacheco Nobre - Leças

R. Dr. Manuel Pacheco Nobre - R. Pedro Nunes

R. Dr. M. Pacheco Nobre - B. Alves Redol

R. Capitães de Abril - Bairro Novo da CUF

R. Ary dos Santos - Esc. Básica 2+3 Álvaro Velho

Qtª da Várzea - Cemitério do Lavradio

Av. J.J. Fernandes - R. D. Luís de Albuquerque

Av. J.J. Fernandes - SFAL

Av. J.J. Fernandes - Igreja

R. Alves da Cunha - USF Lavradio

Praceta Barra-a-Barra

Barra-a-Barra



HORÁRIOS

// DIAS ÚTEIS - PERÍODO ESCOLAR

04	05	06	07	08	09	10	11	12	13	14	15	16	17	18	19	20	21	22	23	24	01	02	
							08	15	11	15	29												
							44	36	34	39													



Ligação às carreiras:

1> 1-2-3-6-7-9-17-18

2> 1-2-7-9

3> 1-2-7

4> 6-7-14-15

● (A) termina na Barra-a-Barra

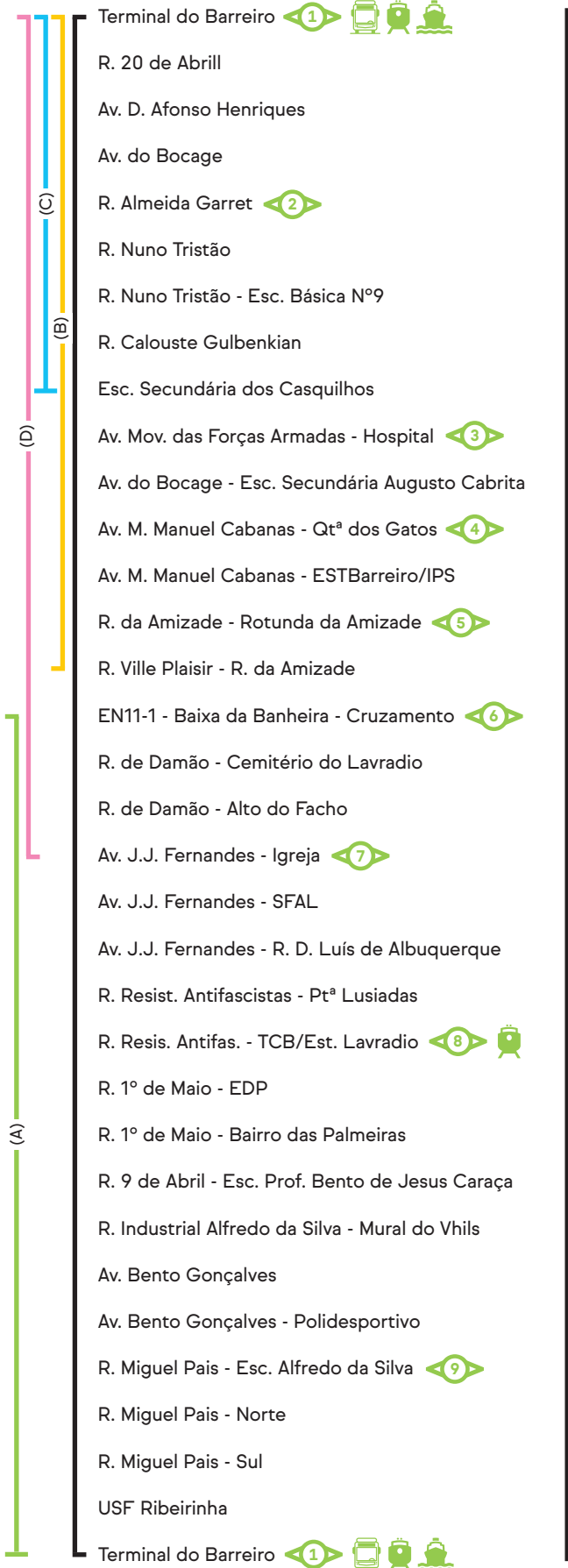
— trajecto regular

mais info:



14

Terminal Fluvial (Circulação)



HORÁRIOS

// DIAS ÚTEIS - PERÍODO ESCOLAR

04	05	06	07	08	09	10	11	12	13	14	15	16	17	18	19	20	21	22	23	24	01	02
20	10	07	08	03	13	23	08	13	23	05	24	08	10	00	03	00	23	23				
38	24	16	18	15	35	49	28	35	43	32	49	20	23	13	15	25	55	55				
	25	24	27	28	58			53	58				30	35	25	25	48					
	34	34	36	50								45	48	38	40							
	34	42	43									58		50	50							
	44	50	52																			
	54	59																				

// DIAS ÚTEIS - FÉRIAS ESCOLARES E AGOSTO

04	05	06	07	08	09	10	11	12	13	14	15	16	17	18	19	20	21	22	23	24	01	02
20	10	05	07	05	13	23	05	13	23	05	24	08	10	00	03	00	23	23				
38	23	15	17	28	35	48	28	35	43	33	49	20	23	13	15	25	55	55				
	25	24	27	50	58			53	58				30	35	25	25	49					
	34	33	39									45	48	38	40							
	34	45	52									58		50	50							
	44	56																				
	53																					

// SÁBADOS - DOMINGOS - FERIADOS

04	05	06	07	08	09	10	11	12	13	14	15	16	17	18	19	20	21	22	23	24	01	02
39*	23	14*															23	27	25			
54*	55	58*															55					



Ligação às carreiras:

- 1> 1-2-3-4-7-8-15-16-18-71-149-150-318-701-702
- 2> 15-18-149-150
- 3> 9-10-15-149-150
- 4> 8-10-15-149-150
- 5> 1-2-8-15-71-149-150-701-702
- 6> 1-2-7-8-11-15-71-149-150-701-702
- 7> 6-7-11-15-71-149-150-701-702
- 8> 6-15-71-149-150
- 9> 11-15-17-18-149-150

■ fim de semana e nocturno

- (A) inicia na Baixa da Banheira
- (B) termina na Qtª da Várzea
- (C) termina nos Casquilhos
- (D) termina Av. J. J. Fernandes Igreja

(*) só se efetua aos Domingos e Feriados

(+) só se efetua aos Sábados

— trajecto regular

mais info:



- Terminal do Barreiro
- Av. da Liberdade - Recosta
- R. Miguel Pais - Sul
- R. Miguel Pais - Norte
- R. Miguel Pais - Esc. Alfredo da Silva
- Av. Bento Gonçalves - Polidesportivo
- Av. Bento Gonçalves
- R. Industrial Alfredo da Silva - Mural do Whils
- R. 9 de Abril - Esc. Prof Bento de Jesus Caraça
- R. 31 de Janeiro - Bairro das Palmeiras
- R. Resis. Antifas. - TCB/Est. Lavradio
- R. Resis. Antifascistas - Ptª Lusiadas
- Av. J.J. Fernandes - R. D. Luís de Albuquerque
- Av. J.J. Fernandes - SFAL
- R. Adelina Abranches - Igreja
- R. de Damão - Alto do Facho
- R. de Damão - Cemitério do Lavradio
- Qtª da Várzea - Cemitério do Lavradio

- EN11-1 - Baixa da Banheira - Cruzamento
- R. da Amizade - R. Ville Plaisir
- R. da Amizade - Rotunda da Amizade
- Av. M. Manuel Cabanas - ESTBarreiro/IPS
- Av. M. Manuel Cabanas - Qtª dos Gatos
- Av. do Bocage - Esc. Secundária Augusto Cabrita
- Av. Mov. das Forças Armadas - Hospital
- Esc. Secundária dos Casquilhos
- R. Calouste Gulbenkian
- R. Nuno Tristão - Esc. Básica Nª9
- R. Almeida Garret
- Av. do Bocage - Balcão Único
- Av. do Bocage
- Av. D. Afonso Henriques
- R. 20 de Abril
- USF Ribeirinha
- Terminal do Barreiro



HORÁRIOS

// DIAS ÚTEIS - PERÍODO ESCOLAR - FÉRIAS ESCOLARES E AGOSTO

04	05	06	07	08	09	10	11	12	13	14	15	16	17	18	19	20	21	22	23	24	01	02
28	00	03	02	13	23	08	15	00	08	19	02	08	10	00	03	00	24	25				
13	05	12	33	45	30	38	24	30	44	29	20	23	13	15	25	53	55					
27	20	22	58		53		45	55														
32	22	32										30*	48	38	40							
32	30	44										45	50	50*								
44	43	58																				
52	48	58																				

// SÁBADOS - DOMINGOS - FERIADOS

04	05	06	07	08	09	10	11	12	13	14	15	16	17	18	19	20	21	22	23	24	01	02
50	12	20	00													45 ¹	23					
	46															55						



Ligação às carreiras:

- 1> 1-2-3-4-7-8-14-16-18-71-149-150-318-701-702
- 2> 11-14-17-18-149-150
- 3> 6-14-71-149-150
- 4> 6-7-11-14-71-149-150-701-702
- 5> 1-2-7-8-11-14-71-149-150-701-702
- 6> 1-2-8-14-71-149-150-701-702
- 7> 8-10-14-149-150
- 8> 9-10-14-149-150
- 9> 14-18-149-150

fim de semana e nocturno

(A) inicia na Baixa da Banheira

(B) termina na Qtª da Várzea

(C) inicia nos Casquilhos

só se efetua no Período Escolar e Férias Escolares

(+) só se efetua Férias Escolares e Agosto

(*) só se efetua no Período Escolar

(1) só se efetua aos Domingos e Feriados

trajecto regular

mais info:



- Terminal do Barreiro
- Av. da Liberdade - Esc. Básica nº 7
- Av. Esc. dos Fuz. Navais - Rotunda do Fuzileiro
- Av. Esc. dos Fuz. Navais - Parque da Cidade
- Av. Esc. dos Fuz. Navais - E. S. Stº André
- R. D. Af. de Albuquerque - Pç. S. Francisco Xavier
- R. D. Af. de Albuquerque - Esc. Básica 1 Telha Nova
- R. Jornal Heraldo - USF Alburrica
- Alto do Romão
- EN10-3 - Qtª das Rebelas
- EN10-3 - Qtª do Torrão
- EN10-3 - Palhais - Centro
- Polidesportivo de Palhais
- Qtª de S. João
- EM 510 - Vila Chã - R. Ary dos Santos
- R. 6 Esc. Básica e Sec. de Stº António
- EM 510 - Esc. Básica e Sec. de Stº António
- R. Henr. Andrade Evans - Campo Stº Antonense
- R. Henri. Andrade Evans - Igreja
- R. Vasco da Gama - Stº António - Centro
- R. M. M. Gomes Jnr - Qtª do Abrantes
- EM 510 - Qtª do Amassador
- EM 510 - Pinhal do Duque
- EM 510 - Fonte do Feto - Rotunda
- EM 510 - Fonte do Feto - Sul
- R. David Mourão Ferreira Norte
- R. David Mourão Ferreira Sul
- Penalva - Cruzamento
- Penalva - Esc. Básica da Penalva
- R. da Serração
- R. da Serração - Vilas da Serra
- R. da Serração
- EM 1028
- Estr. de Covas de Coina - Qtª do Peliche
- Estr. de Covas de Coina - Km 1.46
- Estr. de Covas de Coina - Km 1.88
- Estr. de Covas de Coina - Antiga Fábrica
- Estr. de Covas de Coina - Rotunda
- Estr. de Covas de Coina - C. de Saúde de Coina
- Estr. da Qtª da Areia
- Estr. da Qtª da Areia - Centro
- Estr. da Qtª da Areia - Campo da Bola
- EN 10 - Qtª do Conde
- Coina - Zona Comercial
- Estação - Coina



HORÁRIOS

// DIAS ÚTEIS - PERÍODO ESCOLAR - FÉRIAS ESCOLARES E AGOSTO

04	05	06	07	08	09	10	11	12	13	14	15	16	17	18	19	20	21	22	23	24	01	02
	45	25	35											50*		04	47		23			

// SÁBADOS - DOMINGOS - FERIADOS

04	05	06	07	08	09	10	11	12	13	14	15	16	17	18	19	20	21	22	23	24	01	02
			40*		35		25		25		10		00	55		35						



Ligação às carreiras:

- 1> 1-2-3-4-7-8-14-15-18-71-149-150-318-701-702
- 2> 1-2-3-4-6-9-10-17-318
- 3> 3-9-17-18-318
- 4> 3-9-17-318
- 5> 9-18-318
- 6> 6-9-10

fim de semana e nocturno

só se efetua no Período Escolar

só se efetua aos Sábados

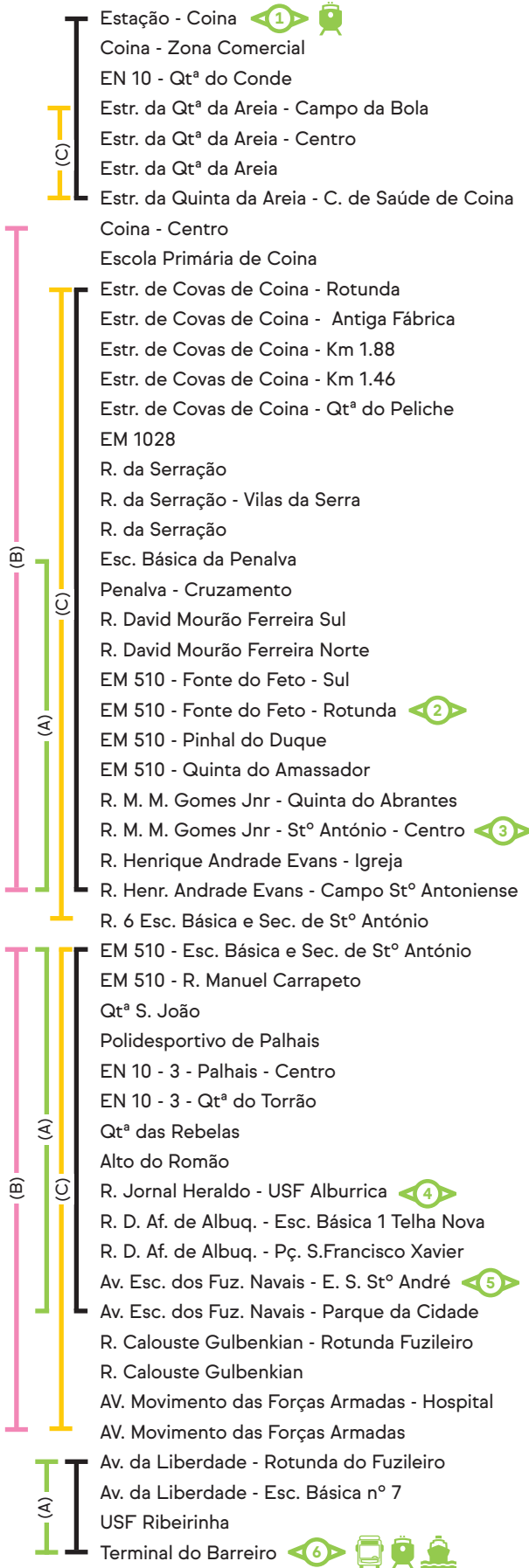
(+) circulação Rua 2 Cidade Sol

(*) só se efetua aos Domingos e Feriados

trajecto regular

mais info:





HORÁRIOS

// DIAS ÚTEIS - PERÍODO ESCOLAR - FÉRIAS ESCOLARES E AGOSTO

04	05	06	07	08	09	10	11	12	13	14	15	16	17	18	19	20	21	22	23	24	01	02	
	45	35	15					45					51		01	01	55	32					

// SÁBADOS - DOMINGOS - FERIADOS

04	05	06	07	08	09	10	11	12	13	14	15	16	17	18	19	20	21	22	23	24	01	02	
			05	40		30		20		20		05	55		40		30						



Ligação às carreiras:

- 1> 6-9-10
- 2> 9-18-318
- 3> 3-9-17-318
- 4> 3-9-17-18-318
- 5> 1-2-3-4-6-9-10-17-318
- 6> 1-2-3-4-7-8-14-15-18-71-149-150-318-701-702

fim de semana e nocturno

(A) inicia na Esc. Básica da Penalva

(B) inicia em Coina (centro) e termina na Esc. Aug. Cabrita - só se efetua no período escolar

(C) inicia Qtª da Areia (Campo da Bola) circ. à Rua 2 da Cidade Sol e termina na Esc. Aug. Cabrita - só se efetua no período escolar

só se efetua no período escolar

só se efetua aos Sábados

(+) só se efetua aos Domingos e Feriados

trajecto regular

mais info:



- Esc. Secundária Alfredo da Silva
- Av. Alfredo da Silva - Parque
- R. Miguel Bombarda - Câmara
- R. Miguel Bombarda - Mercado 25 de Abril
- R. Miguel Bombarda - Av. de Santa Maria
- R. Miguel Bombarda - Misericórdia
- Av. Esc. dos Fuz. Navais - Rotunda do Fuzileiro
- Av. Esc. dos Fuz. Navais - Parque da Cidade
- Av. Esc. dos Fuz. Navais - E. S. Stº André
- R. D. Afon. de Albuquerque - Pç. S.Francisco Xavier
- R. D. Afon. de Albuquerque - Esc. Básica 1 Telha Nova
- R. Jornal Heraldo - USF Alburrica
- R. Capitães de Abril - Bairro Novo da Telha
- EM 510 - Vila Chã - Cemitério
- EM 510 - Polidesportivo da Vila Chã
- EM 510 - Vila Chã - R. Ary dos Santos
- R. 6 - Esc. Básica e Secundária de Stº António
- R. 6 - USF Stº António
- R. 9 - Pav. Municipal Luis de Carvalho
- EM 510 - Esc. Básica e Sec. de Stº António
- EM 510 - Campo do Stº Antoniense
- R. Henrique Andrade Evans - Igreja
- R. Vasco da Gama - Stº António - Centro
- R. M. M. Gomes Jnr - Stº Ant. - Centro



HORÁRIOS

// DIAS ÚTEIS - PERÍODO ESCOLAR

04	05	06	07	08	09	10	11	12	13	14	15	16	17	18	19	20	21	22	23	24	01	02	
						16	38	15	15	15	05	08											
						40		40	39	39													



Ligação às carreiras:

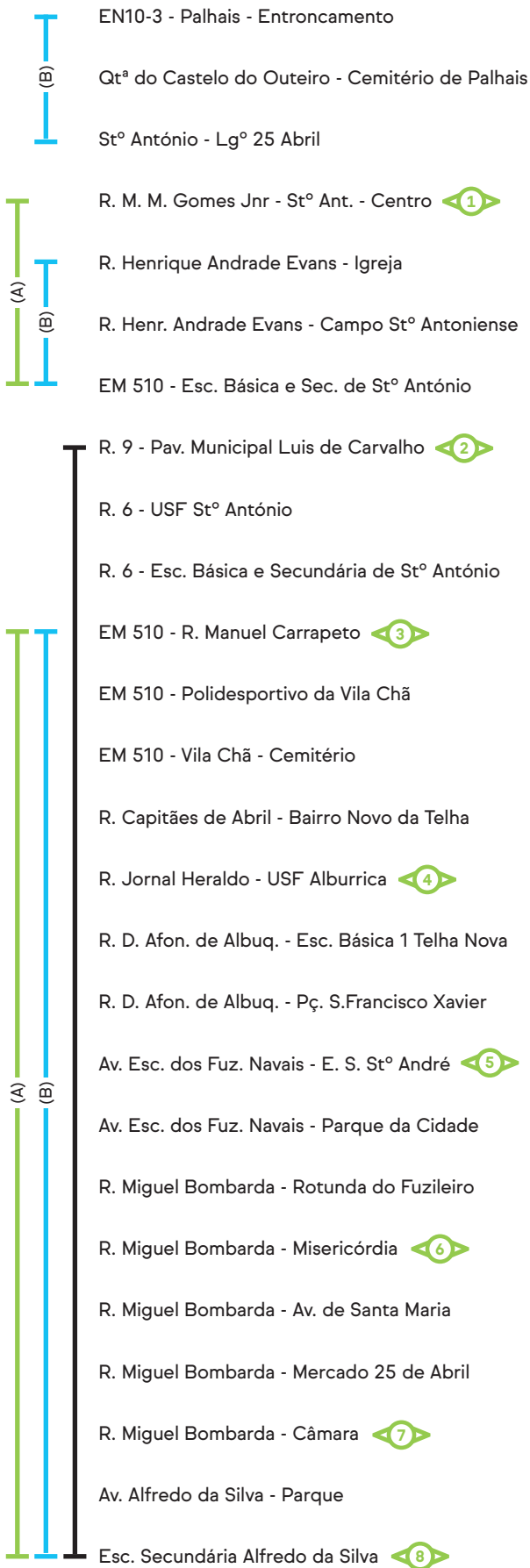
- 1> 11-14-15-18
- 2> 1-2-3-6-7-9-11-18
- 3> 3-6-18
- 4> 1-2-3-6-9-10
- 5> 3-9-18
- 6> 3-9-18
- 7> 3
- 8> 3-9-18

(A) Termina em Santo António

trajecto regular

mais info:





HORÁRIOS

// DIAS ÚTEIS - PERÍODO ESCOLAR

04	05	06	07	08	09	10	11	12	13	14	15	16	17	18	19	20	21	22	23	24	01	02	
					41	06	03	03	02	02	28												
						40	39	39	28														



Ligação às carreiras:

- 1> 3-9-18
- 2> 3
- 3> 3-9-18
- 4> 3-9-18
- 5> 1-2-3-4-6-9-10
- 6> 3-6-18
- 7> 1-2-3-6-7-9-11-18
- 8> 11-14-15-18

- (A) Inicia em Santo António
- (B) Inicia em Palhais
- trajecto regular

mais info:



— Esc. Secundária Alfredo da Silva

 Terminal do Barreiro    

Av. da Liberdade - Recosta

R. Miguel Pais - Sul

R. Miguel Pais - Norte

Av. Alfredo da Silva - Parque

R. Miguel Bombarda - Câmara 

R. Miguel Bombarda - Mercado 25 de Abril

R. Miguel Bombarda - AV. de Santa Maria

R. Miguel Bombarda - Misericórdia R. Almeida Garret 

R. Nuno Tristão

R. Nuno Tristão - Esc. Básica N°9

R. Calouste Gulbenkian

Av. Parque da Cidade - Esc. Sec. Casquilhos

Av. Parque da Cidade - R. Afonso de Albuquerque

R. Jornal Heraldo - USF Alburrica 

R. Capitães de Abril - Bairro Novo da Telha

EM 510 - Vila Chã - Cemitério

EM 510 - Polidesportivo da Vila Chã

EM 510 - Vila Chã - R. Ary dos Santos

EM 510 - Esc. Básica e Sec. de Stº António

EM 510 - Campo do Santo Antoniense

R. Henrique Andrade Evans - Igreja

R. Vasco da Gama - Stº António - Centro

R. M. M. Gomes Jnr - Quinta do Abrantes

EM 510 - Quinta do Amassador

EM 510 - Pinhal do Duque

EM 510 - Fonte do Feto - Rotunda 

R. da Fronteira - Fonte do Feto - Norte

R. da Fronteira

R. da Fronteira - Antiga Fábrica do Tijolo

R. 25 de Abril - Centro

Cabeço Verde - Bairro da Liberdade



HORÁRIOS

// DIAS ÚTEIS - PERÍODO ESCOLAR

04	05	06	07	08	09	10	11	12	13	14	15	16	17	18	19	20	21	22	23	24	01	02
		35	11	35	15	03	31	15	05	32	11	00	28	07	38	24						
			51			47			43		45		56									

// DIAS ÚTEIS - FÉRIAS ESCOLARES E AGOSTO (inicia no Terminal Fluvial)

04	05	06	07	08	09	10	11	12	13	14	15	16	17	18	19	20	21	22	23	24	01	02
		35	51		15	47		15	43		11	45		07	38							


Ligação às carreiras:

1> 1-2-3-4-7-8-14-15-16

2> 1-2-3-6-7-9-11-17

3> 3-6-17

4> 14-15

5> 3-9-16-17

6> 9-16

 **(A)** inicia no Terminal Fluvial

 trajecto regular

mais info:



- Cabeço Verde - Bairro da Liberdade
- R. 25 de Abril - Centro
- R. da Fronteira - Antiga Fábrica do Tijolo
- R. da Fronteira
- R. da Fronteira - Fonte do Feto - Norte
- EM 510 - Fonte do Feto - Rotunda
- EM 510 - Pinhal do Duque
- EM 510 - Quinta do Amassador
- R. M. M. Gomes Jnr - Quinta do Abrantes
- R. M. M. Gomes Jnr - Stº Ant. - Centro
- R. Henrique Andrade Evans - Igreja
- EM 510 - Campo do Santo Antoniense
- EM 510 - Esc. Básica e Sec. de Stº António
- EM 510 - R. Manuel Carrapeto
- EM 510 - Polidesportivo da Vila Chã
- EM 510 - Vila Chã - Cemitério
- R. Capitães de Abril - Bairro Novo da Telha
- R. Jornal Heraldo - USF Alburrica
- Av. Parque da Cidade - R. Afonso de Albuquerque
- Av. Parque da Cidade - Esc. Sec. Casquilhos
- R. Calouste Gulbenkian
- R. Nuno Tristão - Esc. Básica Nº9
- R. Almeida Garret - R. Nuno Tristão
- Av. do Bocage - Balcão Único
- R. Miguel Bombarda - Misericórdia
- R. Miguel Bombarda - Av. de Santa Maria
- R. Miguel Bombarda - Mercado 25 de Abril
- R. Miguel Bombarda - Câmara
- Av. Alfredo da Silva - Parque
- R. Miguel Pais - Norte
- R. Miguel Pais - Sul
- USF Ribeirinha
- Terminal do Barreiro
- Esc. Secundária Alfredo da Silva



HORÁRIOS

// DIAS ÚTEIS - PERÍODO ESCOLAR

04	05	06	07	08	09	10	11	12	13	14	15	16	17	18	19	20	21	22	23	24	01	02
		36	13 45	33	19	03 47	31	15 59	48	27	16 55	44	23	12 51	40	19						

// DIAS ÚTEIS - FÉRIAS ESCOLARES E AGOSTO (termina no Terminal Fluvial)

04	05	06	07	08	09	10	11	12	13	14	15	16	17	18	19	20	21	22	23	24	01	02
			13	33		03	31	59		27	55		23	51	19							



Ligação às carreiras:

- 1> 9-16
- 2> 3-9-16-17
- 3> 3-9-16-17
- 4> 14-15
- 5> 3-6-17
- 6> 1-2-3-6-7-9-11-17
- 7> 1-2-3-4-7-8-14-15-16

(A) termina no Terminal Fluvial

trajecto regular

mais info:



Terminal do Barreiro

- Av. da Liberdade - Recosta
- R. Miguel Pais - Sul
- R. Miguel Pais - Norte
- Av. Alfredo da Silva - Parque
- R. Miguel Bombarda - Câmara
- R. Miguel Bombarda - Mercado 25 de Abril
- R. Dr. M. Pacheco Nobre - 31 Janeiro
- R. Dr. M. Pacheco Nobre - Leças
- R. Dr. M. Pacheco Nobre - R. Pedro Nunes
- R. Dr. M. Pacheco Nobre - B. Alves Redol
- R. Capitães de Abril - Bairro Novo da CUF
- R. Resis. Antifascistas - TCB/Est. Lavradio
- R. Resis. Antifascistas - Ptª Lusiadas
- Av. J.J. Fernandes - R. D. Luís de Albuquerque
- Av. J.J. Fernandes - SFAL
- R. Adelina Abranches - Igreja
- R. de Damão - Alto do Facho
- R. de Damão - Cemitério do Lavradio
- Qtª da Várzea - Cemitério do Lavradio
- EN11-1 - Baixa da Banheira - Cruzamento
- R. da Amizade - R. Ville Plaisir
- R. da Amizade - Rotunda da Amizade
- Av. M. M. Cabanas - ESTBarreiro/IPS
- Av. M. M. Cabanas - Qtª dos Gatos
- Av. do Bocage - Hospital
- Av. do Bocage - Balcão Único
- Av. Esc. dos Fuzileiros Navais - Rotunda do Fuzileiro
- Av. Esc. dos Fuzileiros Navais - Parque da Cidade
- Av. Esc. dos Fuzileiros Navais - Esc.Sec.Stº André
- R. D. Af. de Albuq. - Pç. S. Francisco Xavier
- R. D. Af. de Albuq. - Esc. Básica 1 Telha Nova
- R. Jornal Heraldico - USF Alburrica
- R. Capitães de Abril - Bairro Novo da Telha
- EM 510 - Vila Chã - Cemitério
- EM 510 - Polidesportivo da Vila Chã
- EM 510 - Vila Chã - R. Ary dos Santos
- EM 510 - Esc. Básica e Sec. de Stº António



HORÁRIOS

// DIAS ÚTEIS // SÁBADOS // DOMINGOS - FERIADOS

04	05	06	07	08	09	10	11	12	13	14	15	16	17	18	19	20	21	22	23	24	01	02	
																							30

trajecto regular

mais info:



71

Terminal Fluvial (Circulação)

(A)

- Terminal do Barreiro  
- Av. da Liberdade - Recosta
- R. Miguel Pais - Sul
- R. Miguel Pais - Norte
- Av. Alfredo da Silva - Parque
- R. Miguel Bombarda - Câmara 
- R. Miguel Bombarda - Mercado 25 de Abril
- R. Dr. M. Pacheco Nobre - 31 Janeiro
- R. Dr. M. Pacheco Nobre - Leças
- R. Dr. M. Pacheco Nobre - R. Pedro Nunes
- R. Dr. M. Pacheco Nobre - Bairro Alves Redol
- R. Capitães de Abril - Bairro Novo da CUF
- R. Resis. Antifas. - TCB/Est. Lavradio  
- R. Resis. Antifascistas - Ptª Lusiadas
- Av. J.J. Fernandes - R. D. Luís de Albuquerque
- Av. J.J. Fernandes - SFAL
- R. Adelina Abranches - Igreja 
- R. de Damão - Alto do Facho
- R. de Damão - Cemitério do Lavradio
- R. da Amizade - R. Ville Plaisir
- R. da Amizade - Rotunda da Amizade 
- R. da Amizade - ESTBarreiro/IPS
- R. da Amizade - Alto da Serra
- R. da Amizade - ESTBarreiro/IPS
- R. da Amizade - Rotunda da Amizade
- R. Ville Plaisir - R. da Amizade
- R. de Damão - Cemitério do Lavradio
- R. de Damão - Alto do Facho
- Av. J.J. Fernandes - Igreja 
- Av. J.J. Fernandes - SFAL
- Av. J.J. Fernandes - R. D. Luís de Albuquerque
- R. Resis. Antifascistas - Ptª Lusiadas
- R. Resis. Antifas. - TCB/Est. Lavradio  
- R. Capitães de Abril - Bairro Novo da CUF
- Largo 3 de Maio - Santinha
- R. Dr. Manuel Pacheco Nobre - R. Pedro Nunes
- R. Dr. Manuel Pacheco Nobre - Leças
- R. Dr. Manuel Pacheco Nobre - 31 Janeiro
- R. Miguel Bombarda - Mercado 25 de Abril
- R. Miguel Bombarda - Câmara 
- Av. Alfredo da Silva - Parque
- R. Miguel Pais - Norte
- R. Miguel Pais - Sul
- USF Ribeirinha
- Terminal do Barreiro  



HORÁRIOS

// DIAS ÚTEIS - PERÍODO ESCOLAR/FÉRIAS ESCOLARES E AGOSTO

04	05	06	07	08	09	10	11	12	13	14	15	16	17	18	19	20	21	22	23	24	01	02	
																	50	25	25	30	30		
																	55	55	55	55			


// SÁBADOS - DOMINGOS - FERIADOS

04	05	06	07	08	09	10	11	12	13	14	15	16	17	18	19	20	21	22	23	24	01	02	
																	25	25	25	30	30		
																	55	55	55	55			



Ligação às carreiras:

- 1> 3-14-15-16-149-150
- 2> 3-6
- 3> 6-14-15
- 4> 6-14-15
- 5> 14-15

 fim de semana e nocturno

 (A) termina nas Fontainhas

 só se efetua aos Domingos e Feriados

 trajecto regular

mais info:



(A)

- Terminal do Barreiro
- Av. da Liberdade - Recosta
- R. Miguel Pais - Sul
- R. Miguel Pais - Norte
- Av. Alfredo da Silva - Parque
- R. Stara Zagora
- R. Miguel Bombarda - Mercado 25 de Abril
- R. Miguel Bombarda - Av. de Santa Maria
- R. Miguel Bombarda - Misericórdia
- Av. do Bocage
- R. Almeida Garret
- R. Nuno Tristão
- R. Nuno Tristão - Esc. Básica N°9
- R. Calouste Gulbenkian
- Esc. Secundária dos Casquilhos
- Av. Mov. das Forças Armadas - Hospital
- Av. do Bocage - Esc. Secundária Augusto Cabrita
- Av. M. Manuel Cabanas - Qtª dos Gatos
- Av. M. Manuel Cabanas - ESTBarreiro/IPS
- R. da Amizade - Rotunda da Amizade
- R. Ville Plaisir - R. da Amizade
- R. de Damão - Cemitério do Lavradio
- R. de Damão - Alto do Facho
- Av. J.J. Fernandes - Igreja
- Av. J.J. Fernandes - SFAL
- Av. J.J. Fernandes - R. D. Luís de Albuquerque
- R. Resis. Antifascistas - Ptª Lusiadas
- R. Resis. Antifas. - TCB/Est. Lavradio
- R. 1º de Maio - EDP
- R. 1º de Maio - Bairro das Palmeiras
- R. 9 de Abril - Esc. Prof. Bento de Jesus Caraça
- R. Industrial Alfredo da Silva - Mural do Vhils
- Av. Bento Gonçalves
- Av. Bento Gonçalves - Polidesportivo
- R. Miguel Pais - Esc. Alfredo da Silva
- R. Miguel Pais - Norte
- R. Miguel Pais - Sul
- USF Ribeirinha
- Terminal do Barreiro



HORÁRIOS

// SÁBADOS

04	05	06	07	08	09	10	11	12	13	14	15	16	17	18	19	20	21	22	23	24	01	02	
			50	25	25	25	25	25	25	25	25	25	25	25	25	20							
			55	55	55	55	55	55	55	55	55	55	55	55	55								

// DOMINGOS - FERIADOS

04	05	06	07	08	09	10	11	12	13	14	15	16	17	18	19	20	21	22	23	24	01	02	
			14	25	25	25	25	25	25	25	25	25	25	25	25	20							
											25	25	25	25	25								



Ligação às carreiras:

- 1> 1-2-3-7-15-16-150-318-701-702
- 2> 6-150
- 3> 3-6-150-318
- 4> 150
- 5> 150
- 6> 150
- 7> 150-701-702
- 8> 6-7-150-701-702
- 9> 150
- 10> 150

fim de semana e feriados

(A) termina nos Casquilhos

trajecto regular

mais info:



Terminal do Barreiro    

Av. da Liberdade - Recosta

R. Miguel Pais - Sul

R. Miguel Pais - Norte

R. Miguel Pais - Esc. Alfredo da Silva 


Av. Bento Gonçalves - Polidesportivo

Av. Bento Gonçalves

R. Industrial Alfredo da Silva - Mural do Vhils

R. 9 de Abril - Esc. Prof. Bento de Jesus Caraça

R. 31 de Janeiro - Bairro das Palmeiras

R. Resis. Antifas. - TCB/Est. Lavradio  

R. Resis. Antifascistas - Ptª Lusiadas

Av. J.J. Fernandes - R. D. Luís de Albuquerque

Av. J.J. Fernandes - SFAL

R. Adelina Abranches - Igreja 

R. de Damão - Alto do Facho

R. de Damão - Cemitério do Lavradio


R. da Amizade - R. Ville Plaisir

R. da Amizade - Rotunda da Amizade 

Av. M. Mestre Cabanas - ESTBarreiro/IPS

Av. M. Mestre Cabanas - Qtª dos Gatos 

Av. do Bocage - Esc. Secundária Augusto Cabrita

Av. Mov. das Forças Armadas - Hospital 


Esc. Secundária dos Casquilhos

R. Calouste Gulbenkian

R. Nuno Tristão - Esc. Básica N°9

R. Almeida Garret 

Av. do Bocage - Balcão Único

R. Miguel Bombarda - Misericórdia 

R. Miguel Bombarda - Av. de Santa Maria

R. Miguel Bombarda - Mercado 25 de Abril

R. Stara Zagora - Praça da Amizade

Av. Alfredo da Silva - Parque

R. Miguel Pais - Norte

R. Miguel Pais - Sul

USF Ribeirinha

Terminal do Barreiro    



HORÁRIOS

// SÁBADOS

04	05	06	07	08	09	10	11	12	13	14	15	16	17	18	19	20	21	22	23	24	01	02	
			55	25	25	25	25	25	25	25	25	25	25	25	25	20							
				55	55	55	55	55	55	55	55	55	55	55	55	50							

// DOMINGOS - FERIADOS

04	05	06	07	08	09	10	11	12	13	14	15	16	17	18	19	20	21	22	23	24	01	02	
				25	25	25	25	25	25	25	25	55	55	55	50								
												55	55	55	50								



Ligação às carreiras:

1> 1-2-3-7-16-149-318-701-702

2> 149

3> 149

4> 6-7-149-701-702

5> 149-701-702

6> 149

7> 149

8> 149

9> 3-6-149-318

 fim de semana e feriados

 trajecto regular

mais info:



Terminal do Barreiro

Av. Liberdade - Recosta

R. Miguel Pais - Sul

R. Miguel Pais - Norte

Av. Alfredo da Silva - Parque

R. Miguel Bombarda - Câmara

R. Miguel Bombarda - Mercado 25 de Abril

R. Miguel Bombarda - Av. de Santa Maria

R. Miguel Bombarda - Misericórdia

Av. Esc. dos Fuz. Navais - Rotunda do Fuzileiro

Av. Esc. dos Fuz. Navais - Parque da Cidade

Av. Esc. dos Fuz. Navais - E. S. Stº André

R. D. Af. de Albuquerque - Pç. S.Francisco Xavier

R. D. Af. de Albuquerque - Esc. Básica 1 Telha Nova

R. Jornal Heraldo - USF Alburrica

R. Capitães de Abril - Bairro Novo da Telha

EM 510 - Vila Chã - Cemitério

EM 510 - Polidesportivo da Vila Chã

EM 510 - Vila Chã - R. Ary dos Santos

EM 510 - Esc. Básica e Sec. de Stº António

EM 510 - Campo do Santo Antoniense

R. Henrique Andrade Evans - Igreja

R. Vasco da Gama - Stº António - Centro

R. M. M. Gomes Jnr - Quinta do Abrantes

EM 510 - Quinta do Amassador

EM 510 - Pinhal do Duque

EM 510 - Fonte do Feto - Rotunda

R. da Fronteira - Fonte do Feto - Norte

R. da Fronteira

R. da Fronteira - Antiga Fábrica do Tijolo

R. 25 de Abril - Centro

Cabeço Verde - Bairro da Liberdade



HORÁRIOS

// SÁBADOS - DOMINGOS - FERIADOS

04	05	06	07	08	09	10	11	12	13	14	15	16	17	18	19	20	21	22	23	24	01	02	
		42	37	25	25	25	25	25	25	25	25	25	25	25	25								



Ligação às carreiras:

1> 1-2-3-7-14-15-16-149-150-701-702

2> 1-2-3-6-7-701-702

3> 3-6-149-150

4> 1-2-3-6-16

5> 3-16

6> 3-16

7> 16

fim de semana e nocturno

trajecto regular

mais info:



Cabeço Verde - Bairro da Liberdade

R. 25 de Abril - Centro

R. da Fronteira - Antiga Fábrica do Tijolo

R. da Fronteira

R. da Fronteira - Fonte do Feto - Norte

EM 510 - Fonte do Feto - Rotunda

EM 510 - Pinhal do Duque

EM 510 - Quinta do Amassador

R. M. M. Gomes Jnr - Quinta do Abrantes

R. M. M. Gomes Jnr - Stº António - Centro

R. Henrique Andrade Evans - Igreja

R. Henr. Andrade Evans - Campo Stº Antonieense

EM 510 - Esc. Básica e Sec. de Stº António

EM 510 - R. Manuel Carrapeto

EM 510 - Polidesportivo da Vila Chã

EM 510 - Vila Chã - Cemitério

R. Capitães de Abril - Bairro Novo da Telha

R. Jornal Heraldo - USF Alburrica

R. D. Af. de Albuquerque - Esc. Básica 1 Telha Nova

R. D. Af. de Albuquerque - Pç. S.Francisco Xavier

Av. Esc. dos Fuz. Navais - E. S. Stº André

Av. Esc. dos Fuz. Navais - Parque da Cidade

R. Miguel Bombarda - Rotunda do Fuzileiro

R. Miguel Bombarda - Misericórdia

R. Miguel Bombarda - Av. de Santa Maria

R. Miguel Bombarda - Mercado 25 de Abril

R. Miguel Bombarda - Câmara

Av. Alfredo da Silva - Parque

R. Miguel Pais - Norte

R. Miguel Pais - Sul

USF Ribeirinha

Terminal do Barreiro



HORÁRIOS

// SÁBADOS - DOMINGOS - FERIADOS

04	05	06	07	08	09	10	11	12	13	14	15	16	17	18	19	20	21	22	23	24	01	02	
			15	16	10	10	10	10	10	10	10	10	10	10	10								



Ligação às carreiras:

1> 16

2> 3-16

3> 3-16

4> 1-2-3-6-16

5> 3-6-149-150

6> 1-2-3-6-701-702

7> 1-2-3-7-14-15-16-149-150-701-702

fim de semana e nocturno

trajecto regular

mais info:



- Terminal do Barreiro
- Av. da Liberdade - Recosta
- R. Miguel Pais - Sul
- R. Miguel Pais - Norte
- Av. Alfredo da Silva - Parque
- R. Miguel Bombarda - Câmara
- R. Miguel Bombarda - Mercado 25 de Abril
- R. Dr. M. Pacheco Nobre - 31 Janeiro
- R. Dr. M. Pacheco Nobre - Leças
- R. Dr. M. Pacheco Nobre - R. Pedro Nunes
- R. Dr. M. Pacheco Nobre - Bairro Alves Redol
- R. Capitães de Abril - Bairro Novo da CUF
- R. Ary dos Santos - Esc. Básica 2+3 Álvaro Velho
- Av. J.J. Fernandes - R. D. Luís de Albuquerque
- Av. J.J. Fernandes - SFAL
- R. Adelina Abranches - Igreja
- R. de Damão - Alto do Facho
- R. de Damão - Cemitério do Lavradio
- R. da Amizade - R. Ville Plaisir
- R. da Amizade - Rotunda da Amizade
- R. da Amizade - ESTBarreiro/IPS
- R. da Amizade - Alto da Serra
- Av. 1º de Maio - Esc. Mouzinho da Silveira
- Av. 1º de Maio - Centro
- Av. 1º de Maio - Vinha das Pedras
- Estação - Alhos Vedros
- Alhos Vedros - R. Cândido dos Reis
- EN11-1 - Alhos Vedros - Zona Comercial
- EN11-1 Estação - Baixa da Banheira
- EN11-1 - Baixa da Banheira - Centro
- R. de Damão - Cemitério do Lavradio
- R. de Damão - Alto do Facho
- Av. J.J. Fernandes - Igreja
- Av. J.J. Fernandes - SFAL
- Av. J.J. Fernandes - R. D. Luís de Albuquerque
- Al. Ary dos Santos - Esc. Básica 2/3 Álvaro Velho
- R. Capitães de Abril - Bairro Novo da CUF
- Largo 3 de Maio - Santinha
- R. Dr. M. Pacheco Nobre - R. Pedro Nunes
- R. Dr. M. Pacheco Nobre - Leças
- R. Dr. M. Pacheco Nobre - 31 Janeiro
- R. Miguel Bombarda - Mercado 25 de Abril
- R. Miguel Bombarda - Câmara
- Av. Alfredo da Silva - Parque
- R. Miguel Pais - Norte
- R. Miguel Pais - Sul
- USF Ribeirinha
- Terminal do Barreiro



HORÁRIOS

// DOMINGOS - FERIADOS

04	05	06	07	08	09	10	11	12	13	14	15	16	17	18	19	20	21	22	23	24	01	02	
	45	15	25	25	25	25	25	25	25	25	25	25	25	25	25	20							
		20																					



Ligação às carreiras:

- 1> 1-2-3-14-15-16-149-150-318-702
- 2> 1-2-3-6-318-702
- 3> 6-14-15-149-150-702
- 4> 1-2-14-15-149-150-702
- 5> 1-2-702
- 6> 1-2-702
- 7> 1-2-702

fim de semana e nocturno

(A) inicia nas Fontainhas

trajecto regular

mais info:



- Terminal do Barreiro
- Av. da Liberdade - Recosta
- R. Miguel Pais - Sul
- R. Miguel Pais - Norte
- Av. Alfredo da Silva - Parque
- R. Miguel Bombarda - Câmara
- R. Miguel Bombarda - Mercado 25 de Abril
- R. Dr. M. Pacheco Nobre - 31 Janeiro
- R. Dr. M. Pacheco Nobre - Leças
- R. Dr. M. Pacheco Nobre - R. Pedro Nunes
- R. Dr. M. Pacheco Nobre - Bairro Alves Redol
- R. Capitães de Abril - Bairro Novo da CUF
- R. Ary dos Santos - Esc. Básica 2 + 3 Álvaro Velho
- Av. J.J. Fernandes - R. D. Luís de Albuquerque
- Av. J.J. Fernandes - SFAL
- R. Adelina Abranches - Igreja
- R. de Damão - Alto do Facho
- R. de Damão - Cemitério do Lavradio
- EN11-1 - Baixa da Banheira - Centro
- EN11-1 Estação - Baixa da Banheira
- EN11-1 - Centro de Saúde - Bx. da Banheira
- EN11-1 - Alhos Vedros - Zona Comercial
- Alhos Vedros - Centro
- Estação - Alhos Vedros
- Av. 1º de Maio - Vinha das Pedras
- Av. 1º de Maio - Centro
- Av. 1º de Maio - Esc. Mouzinho da Silveira
- R. da Amizade - Alto da Serra
- R. da Amizade - ESTBarreiro/IPS
- R. da Amizade - Rotunda da Amizade
- R. Ville Plaisir - R. da Amizade
- R. de Damão - Cemitério do Lavradio
- R. de Damão - Alto do Facho
- Av. J.J. Fernandes - Igreja
- Av. J.J. Fernandes - SFAL
- Av. J.J. Fernandes - R. D. Luís de Albuquerque
- Al. Ary dos Santos - Esc. Básica 2/3 Álvaro Velho
- R. Capitães de Abril - Bairro Novo da CUF
- Largo 3 de Maio - Santinha
- R. Dr. Manuel Pacheco Nobre - R. Pedro Nunes
- R. Dr. Manuel Pacheco Nobre - Leças
- R. Dr. Manuel Pacheco Nobre - 31 Janeiro
- R. Miguel Bombarda - Mercado 25 de Abril
- R. Miguel Bombarda - Câmara
- Av. Alfredo da Silva - Parque
- R. Miguel Pais - Norte
- R. Miguel Pais - Sul
- USF Ribeirinha
- Terminal do Barreiro



HORÁRIOS

// DOMINGOS - FERIADOS

04	05	06	07	08	09	10	11	12	13	14	15	16	17	18	19	20	21	22	23	24	01	02	
		55	55	55	55	55	55	55	55	55	55	55	55	55	55	50							



Ligação às carreiras:

- 1> 3-14-15-16-**149-150-318-701**
- 2> 3-6-**318-701**
- 3> 6-14-15-**149-150-701**
- 4> **701**
- 5> **701**
- 6> **701**
- 7> **701**
- 8> 14-15-**149-150-701**

fim de semana e nocturno

(A) inicia nas Fontainhas

trajecto regular

mais info:

