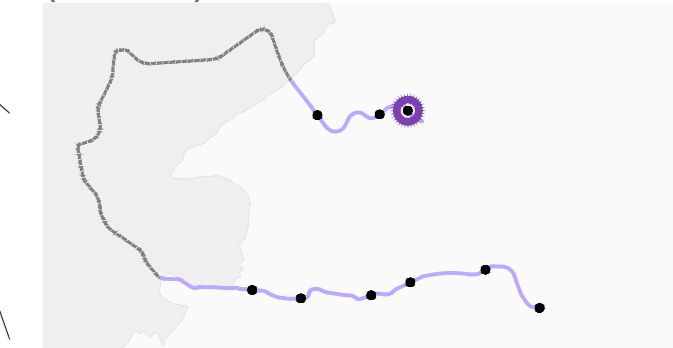
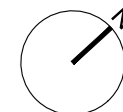


TCSP - LOURES / ODIVELAS
INTEGRAÇÃO NO DESENHO URBANO
(ADENDAS)



LEGENDA:

- LIMITE ADMINISTRATIVO
- ÁREA DE INTERVENÇÃO
- CICLOVIA
- RODOVIA
- PASSEIOS
- ATRAVESSAMENTO RODOVIÁRIO DO CORREDOR TCSP
- ATRAVESSAMENTO PEDONAL DO CORREDOR TCSP
- CIRCULAÇÃO NOS PARQUES DE ESTACIONAMENTO
- ESTACIONAMENTO PROPOSTO
- ESTACIONAMENTO EXISTENTE
- ESPAÇOS VERDES
- ÁRVORES

CÂMARA MUNICIPAL DE LOURES
 DEPARTAMENTO DE PLANEAMENTO URBANO
 DIVISÃO DE ESTUDOS E PLANEAMENTO URBANO

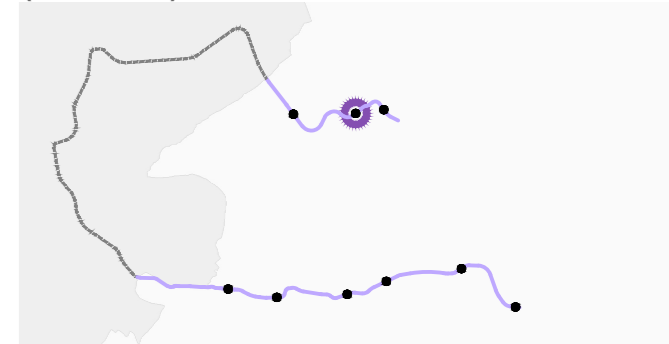
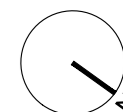
TCSP- LINHA VIOLETA
PROGRAMA PRELIMINAR
Adenda ao Projecto de Reordenamento Urbano

REORDENAMENTO URBANO
ADENDA 1
TROÇO 1 - PLANTA
 ESCALA 1:1000













27-11-2023

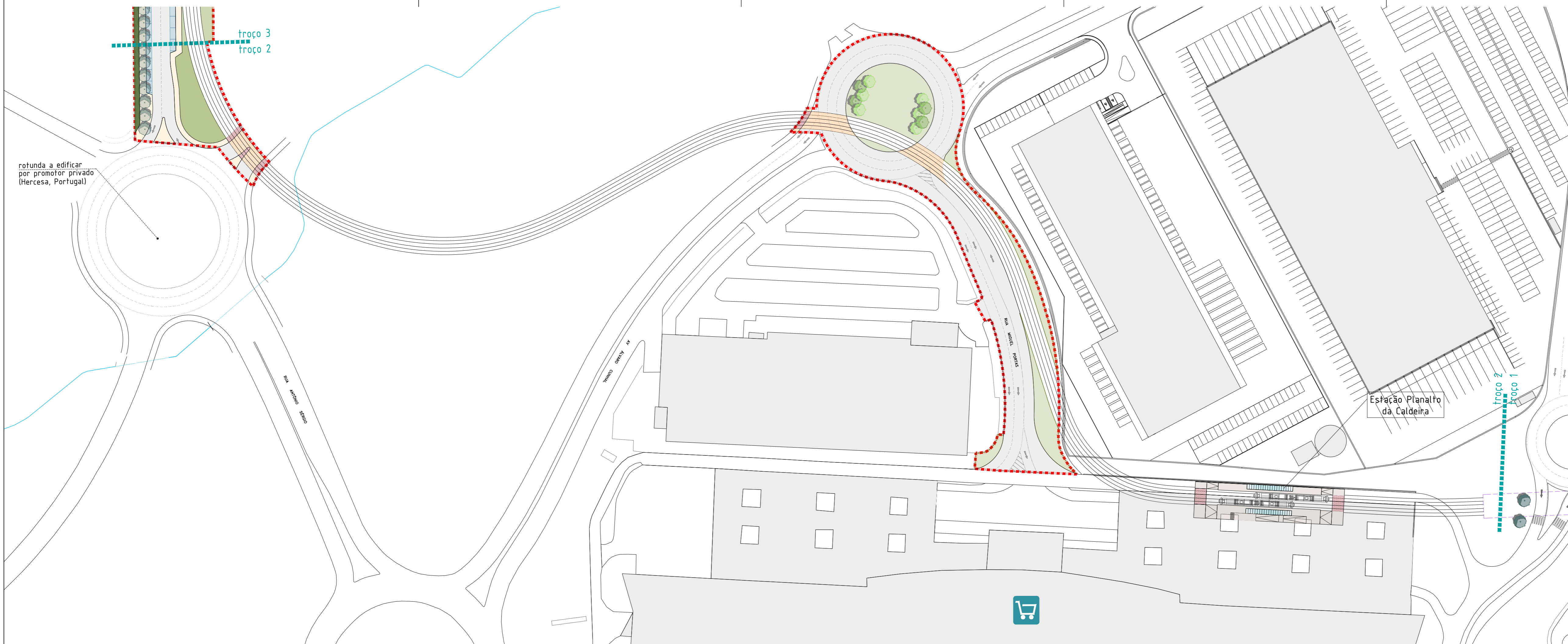
D2-01


TCSP - LOURES / ODIVELAS
INTEGRAÇÃO NO DESENHO URBANO
(ADENDAS)



LEGENDA:

-  LIMITE ADMINISTRATIVO
-  ÁREA DE INTERVENÇÃO
-  CICLOVIA
-  RODOVIA
-  PASSEIOS
-  ATRAVESSAMENTO RODOVIÁRIO DO CORREDOR TCSP
-  ATRAVESSAMENTO PEDONAL DO CORREDOR TCSP
-  CIRCULAÇÃO NOS PARQUES DE ESTACIONAMENTO
-  ESTACIONAMENTO PROPOSTO
-  ESTACIONAMENTO EXISTENTE
-  ESPAÇOS VERDES
-  ÁRVORES



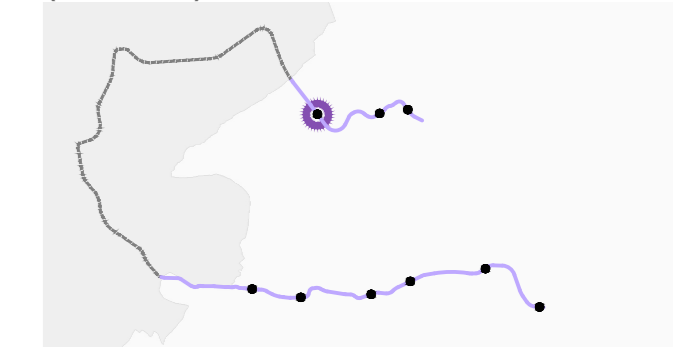
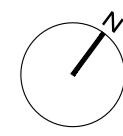
 **CÂMARA MUNICIPAL DE LOURES**
 DEPARTAMENTO DE PLANEAMENTO URBANO
 DIVISÃO DE ESTUDOS E PLANEAMENTO URBANO

TCSP - LINHA VIOLETA
PROGRAMA PRELIMINAR
Adenda ao Projecto de Reordenamento Urbano













REORDENAMENTO URBANO
ADENDA 1
TROÇO 2 - PLANTA
 ESCALA 1:1000

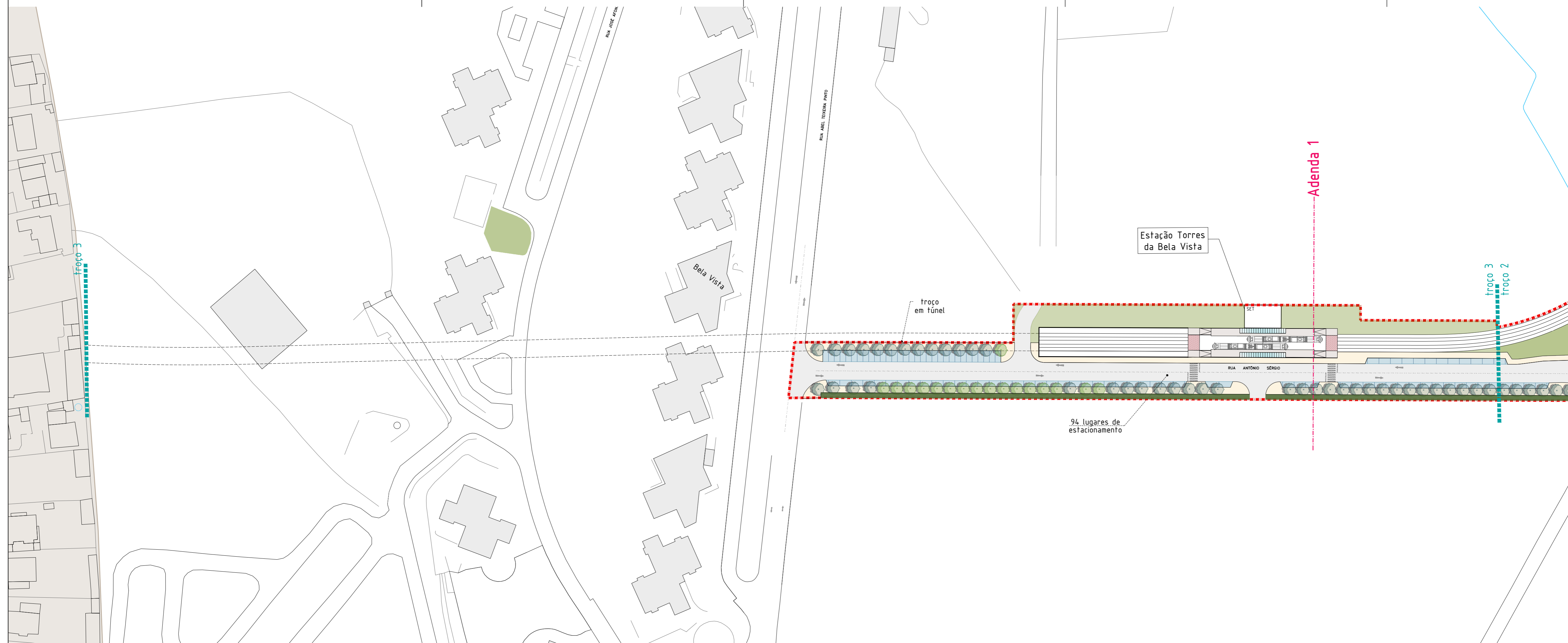
D2-02

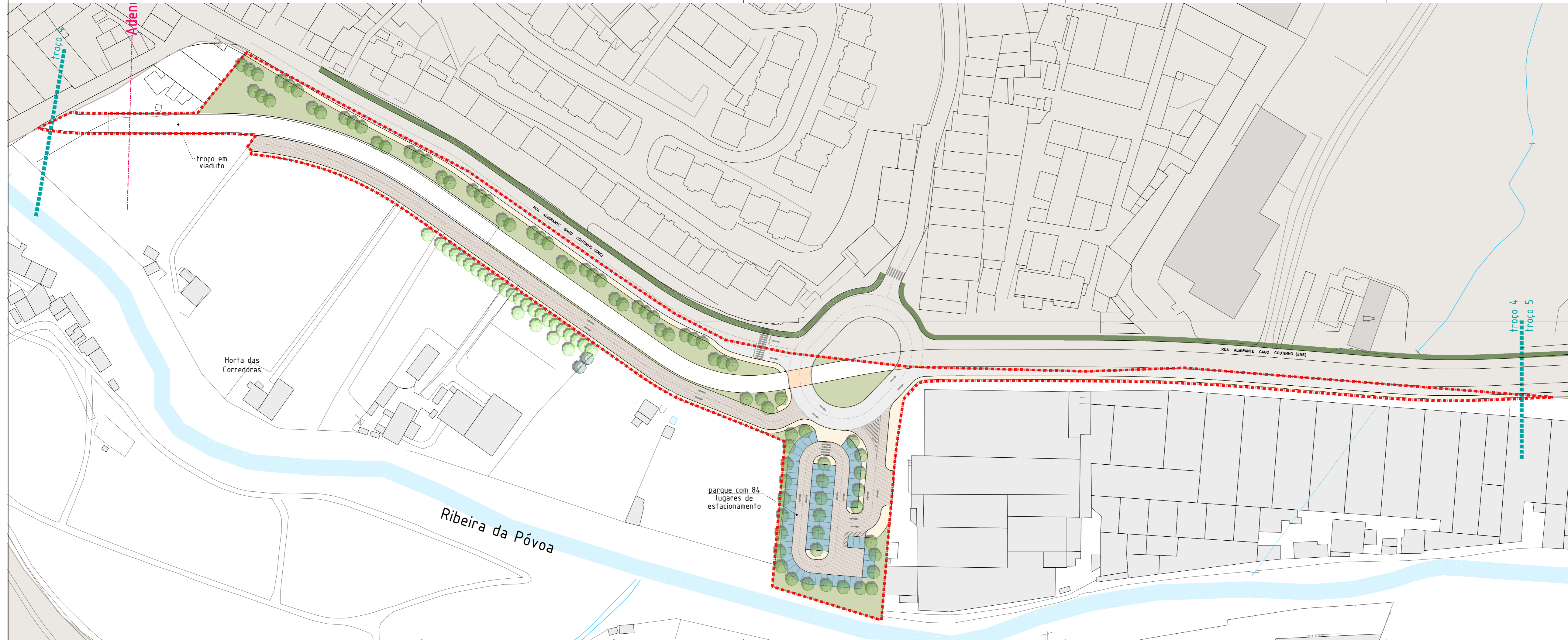
12-10-2023



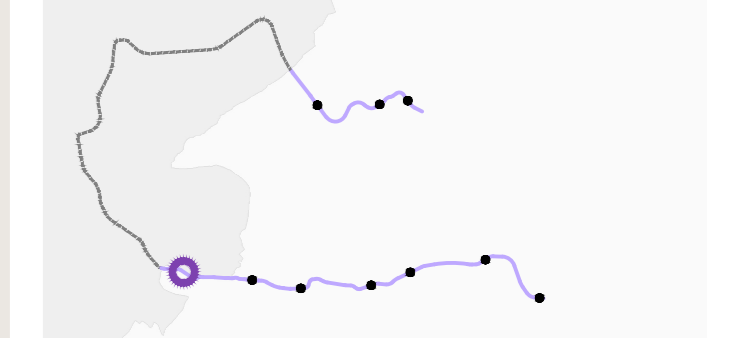
LEGENDA:













-  LIMITE ADMINISTRATIVO
-  ÁREA DE INTERVENÇÃO
-  CICLOVIA
-  RODOVIA
-  PASSEIOS
-  ATRAVESSAMENTO RODOVIÁRIO DO CORREDOR TCSP
-  ATRAVESSAMENTO PEDONAL DO CORREDOR TCSP
-  CIRCULAÇÃO NOS PARQUES DE ESTACIONAMENTO
-  ESTACIONAMENTO PROPOSTO
-  ESTACIONAMENTO EXISTENTE
-  ESPAÇOS VERDES
-  ÁRVORES






TCSP - LOURES / ODIVELAS
INTEGRAÇÃO NO DESENHO URBANO
(ADENDAS)



- LEGENDA:**
-  LIMITE ADMINISTRATIVO
 -  ÁREA DE INTERVENÇÃO
 -  CICLOVIA
 -  RODOVIA
 -  PASSEIOS
 -  ATRAVESSAMENTO RODOVIÁRIO DO CORREDOR TCSP
 -  ATRAVESSAMENTO PEDONAL DO CORREDOR TCSP
 -  CIRCULAÇÃO NOS PARQUES DE ESTACIONAMENTO
 -  ESTACIONAMENTO PROPOSTO
 -  ESTACIONAMENTO EXISTENTE
 -  ESPAÇOS VERDES
 -  ÁRVORES

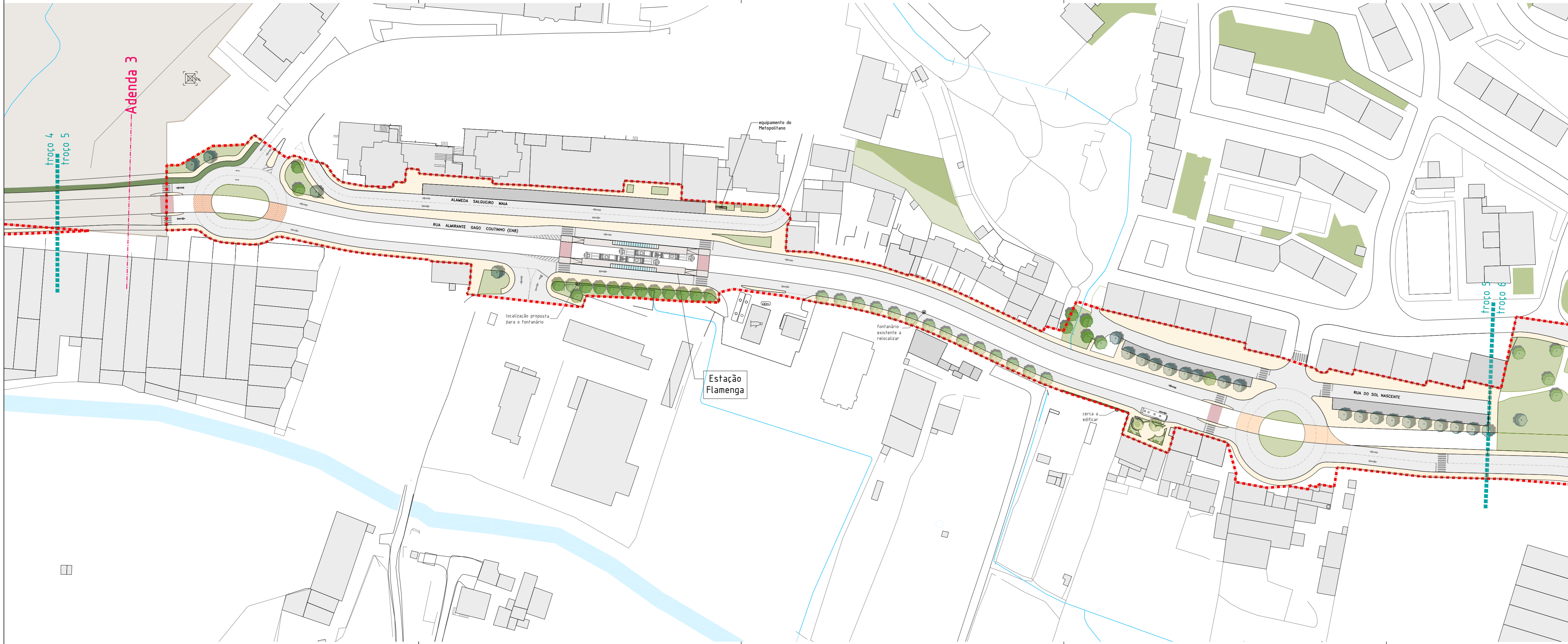
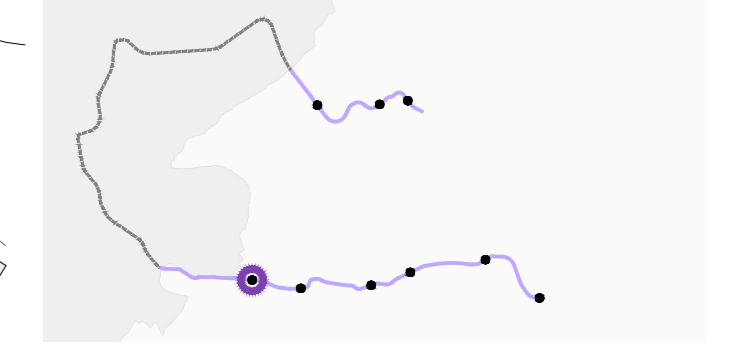
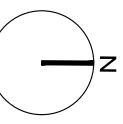
 **CÂMARA MUNICIPAL DE LOURES**
 DEPARTAMENTO DE PLANEAMENTO URBANO
 DIVISÃO DE ESTUDOS E PLANEAMENTO URBANO

TCSP- LINHA VIOLETA
PROGRAMA PRELIMINAR
Adenda ao Projecto de Reordenamento Urbano

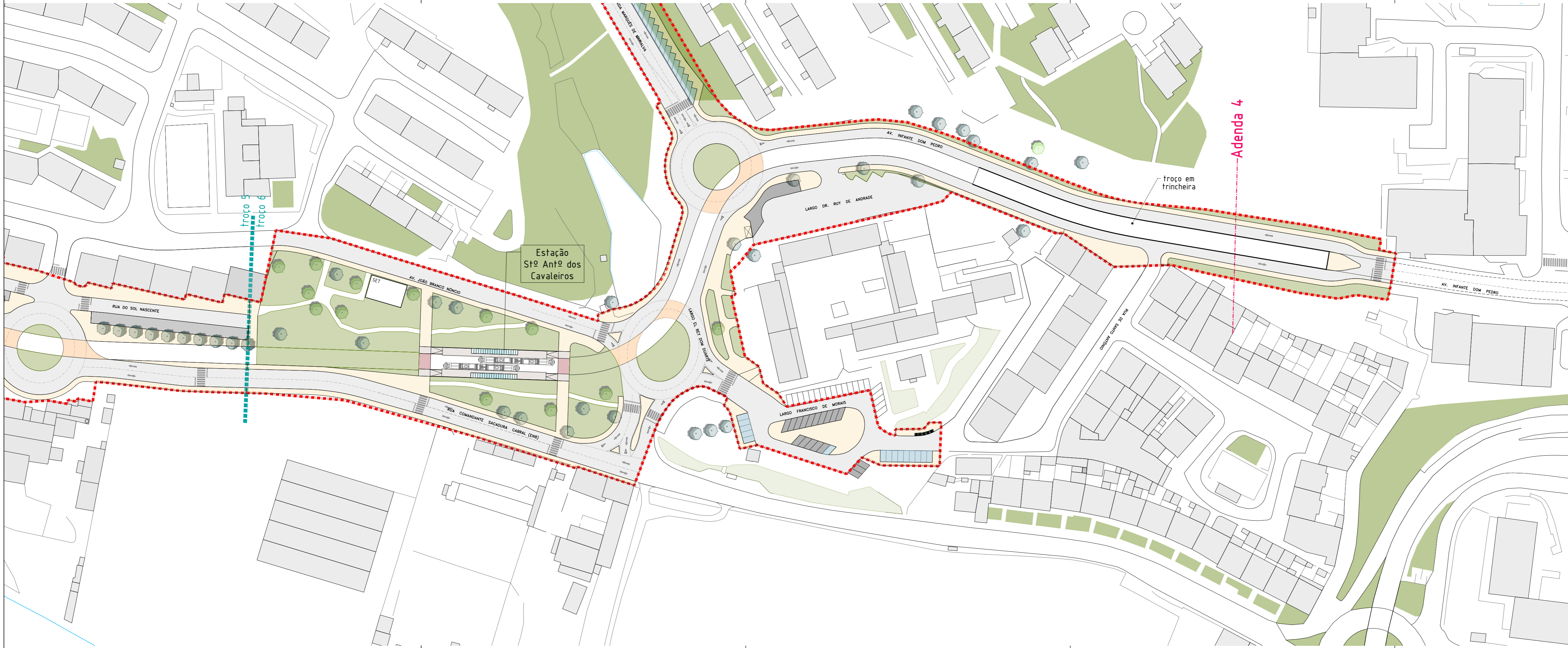
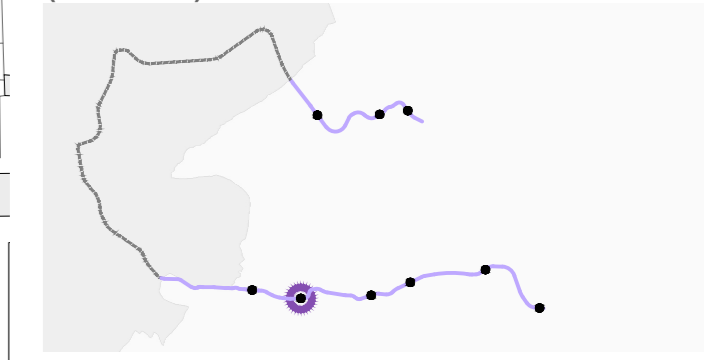
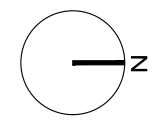
REORDENAMENTO URBANO
TROÇO 4 - PLANTA

ESCALA 1:5000 27-11-2023

D2-04



- LEGENDA:**
- LIMITE ADMINISTRATIVO
 - ÁREA DE INTERVENÇÃO
 - CICLOVIA
 - RODOVIA
 - PASSEIOS
 - ATRAVESSAMENTO RODOVIÁRIO DO CORREDOR TCSP
 - ATRAVESSAMENTO PEDONAL DO CORREDOR TCSP
 - CIRCULAÇÃO NOS PARQUES DE ESTACIONAMENTO
 - ESTACIONAMENTO PROPOSTO
 - ESTACIONAMENTO EXISTENTE
 - ESPAÇOS VERDES
 - ÁRVORES

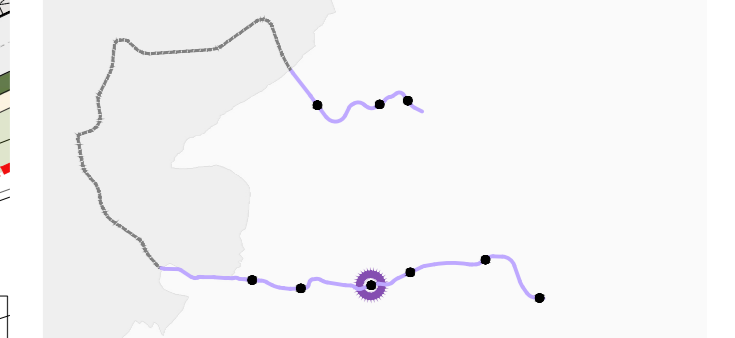


LEGENDA:


- LIMITE ADMINISTRATIVO
- ÁREA DE INTERVENÇÃO
- CICLOVIA
- RODOVIA
- PASSEIOS
- ATRAVESSAMENTO RODOVIÁRIO DO CORREDOR TCSP
- ATRAVESSAMENTO PEDONAL DO CORREDOR TCSP
- CIRCULAÇÃO NOS PARQUES DE ESTACIONAMENTO
- ESTACIONAMENTO PROPOSTO
- ESTACIONAMENTO EXISTENTE
- ESPAÇOS VERDES
- ÁRVORES



TCSP - LOURES / ODIVELAS
INTEGRAÇÃO NO DESENHO URBANO
(ADENDAS)



- LEGENDA:**
- LIMITE ADMINISTRATIVO
 - ÁREA DE INTERVENÇÃO
 - CICLOVIA
 - RODOVIA
 - PASSEIOS
 - ATRAVESSAMENTO RODOVIÁRIO DO CORREDOR TCSP
 - ATRAVESSAMENTO PEDONAL DO CORREDOR TCSP
 - CIRCULAÇÃO NOS PARQUES DE ESTACIONAMENTO
 - ESTACIONAMENTO PROPOSTO
 - ESTACIONAMENTO EXISTENTE
 - ESPAÇOS VERDES
 - ÁRVORES

 **CÂMARA MUNICIPAL DE LOURES**
 DEPARTAMENTO DE PLANEAMENTO URBANO
 DIVISÃO DE ESTUDOS E PLANEAMENTO URBANO

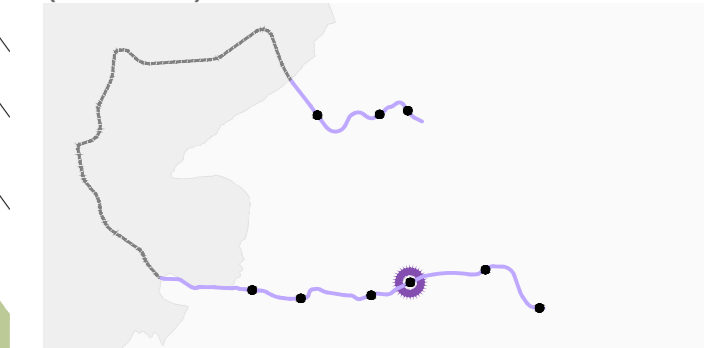
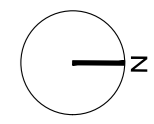
TCSP - LINHA VIOLETA
PROGRAMA PRELIMINAR
 Adenda ao Projecto de Reordenamento Urbano

REORDENAMENTO URBANO
TROÇO 7 - PLANTA













ESCALA 1:1000 12-10-2023

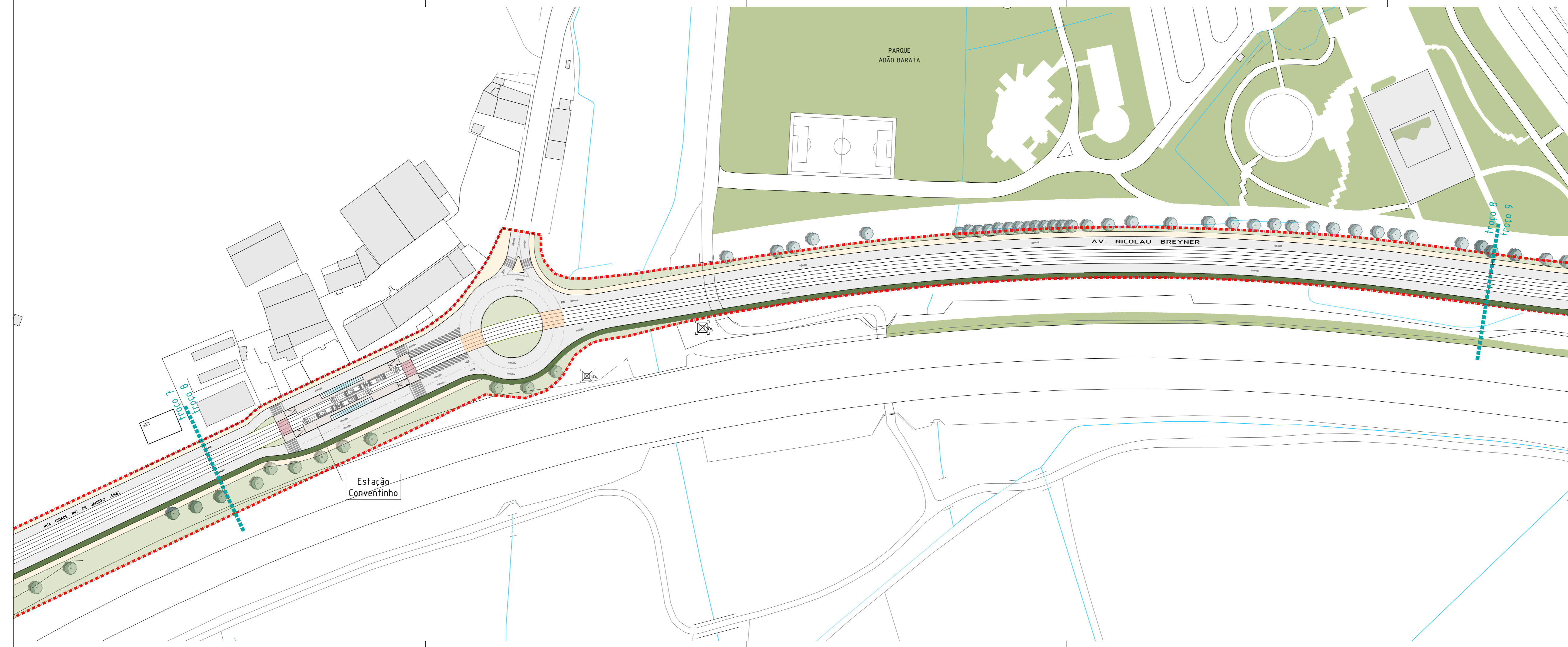
D2-07


TCSP - LOURES / ODIVELAS
INTEGRAÇÃO NO DESENHO URBANO
(ADENDAS)



LEGENDA:

-  LIMITE ADMINISTRATIVO
-  ÁREA DE INTERVENÇÃO
-  CICLOVIA
-  RODOVIA
-  PASSEIOS
-  ATRAVESSAMENTO RODOVIÁRIO DO CORREDOR TCSP
-  ATRAVESSAMENTO PEDONAL DO CORREDOR TCSP
-  CIRCULAÇÃO NOS PARQUES DE ESTACIONAMENTO
-  ESTACIONAMENTO PROPOSTO
-  ESTACIONAMENTO EXISTENTE
-  ESPAÇOS VERDES
-  ÁRVORES



 **CÂMARA MUNICIPAL DE LOURES**
 DEPARTAMENTO DE PLANEAMENTO URBANO
 DIVISÃO DE ESTUDOS E PLANEAMENTO URBANO

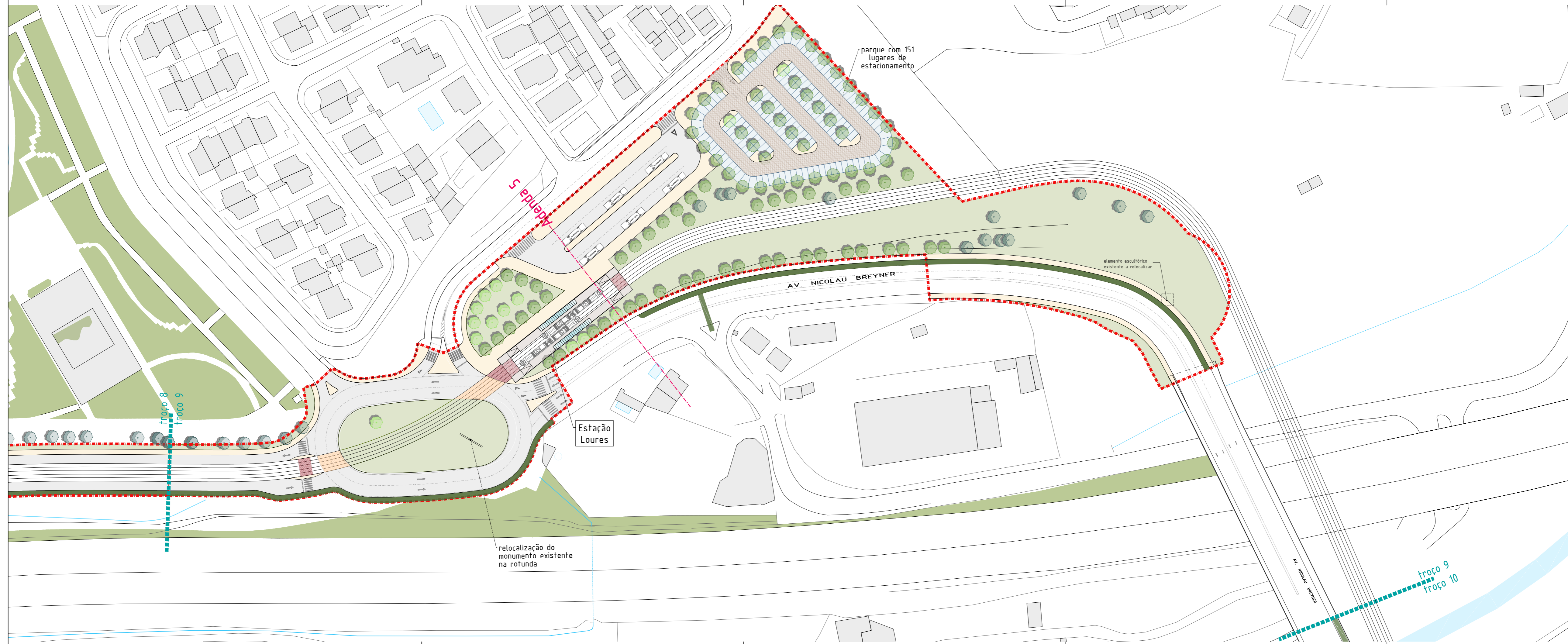
TCSP- LINHA VIOLETA
PROGRAMA PRELIMINAR
Adenda ao Projecto de Reordenamento Urbano

REORDENAMENTO URBANO
TROÇO 8 - PLANTA

ESCALA 1:1000

12-10-2023

D2-08



parque com 151 lugares de estacionamento

elemento escultórico existente a relocar

Estação Loures

relocalização do monumento existente na rotunda

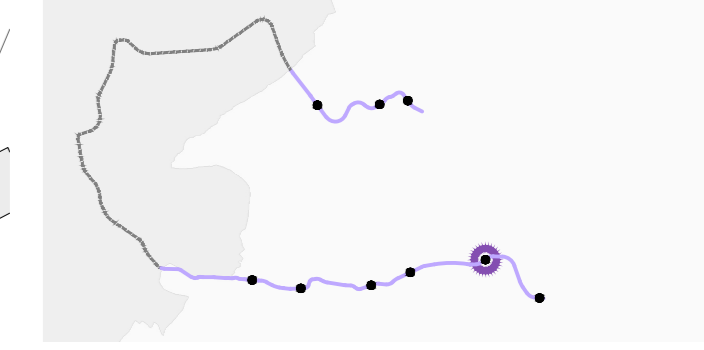
AV. NICOLAU BREYNER

AV. NICOLAU BREYNER













troço 8
troço 9


troço 9
troço 10

TCSP - LOURES / ODIVELAS
INTEGRAÇÃO NO DESENHO URBANO
(ADENDAS)



LEGENDA:

-  LIMITE ADMINISTRATIVO
-  ÁREA DE INTERVENÇÃO
-  CICLOVIA
-  RODOVIA
-  PASSEIOS
-  ATRAVESSAMENTO RODOVIÁRIO DO CORREDOR TCSP
-  ATRAVESSAMENTO PEDONAL DO CORREDOR TCSP
-  CIRCULAÇÃO NOS PARQUES DE ESTACIONAMENTO
-  ESTACIONAMENTO PROPOSTO
-  ESTACIONAMENTO EXISTENTE
-  ESPAÇOS VERDES
-  ÁRVORES

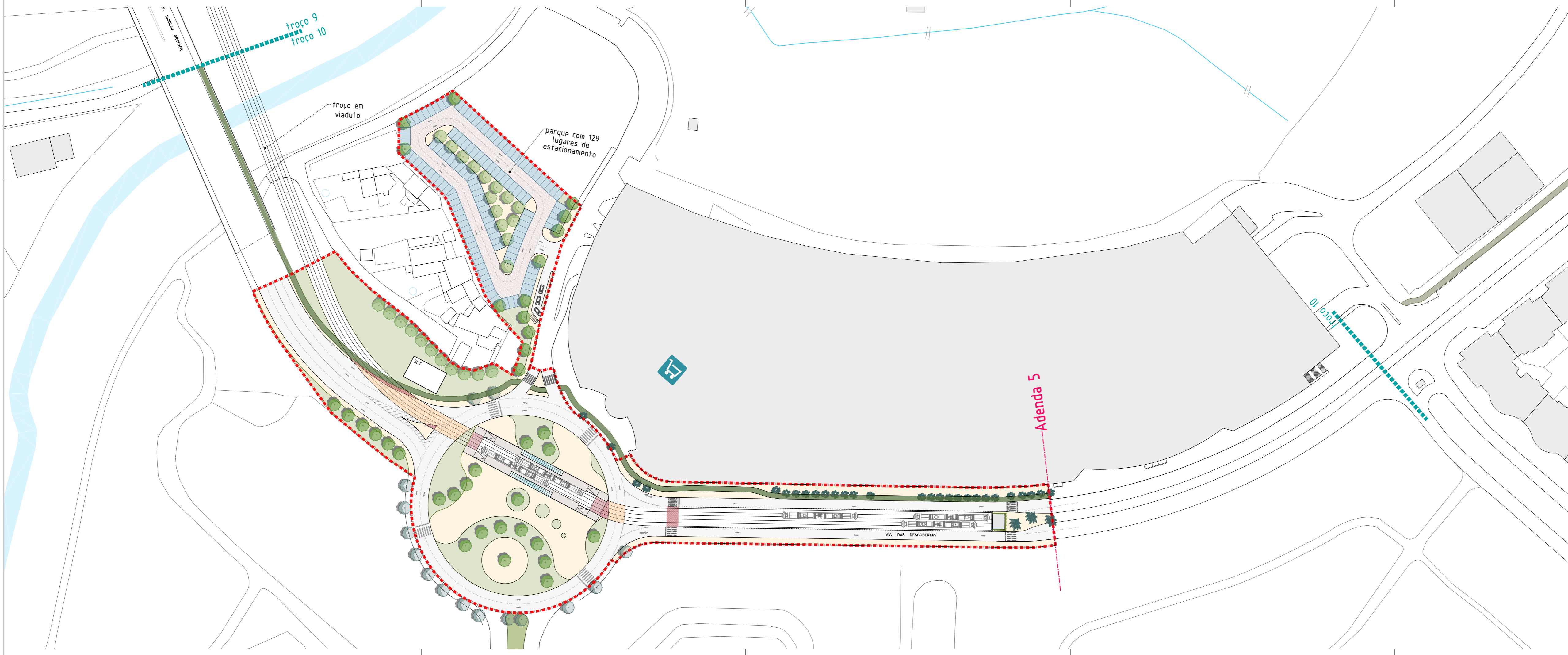
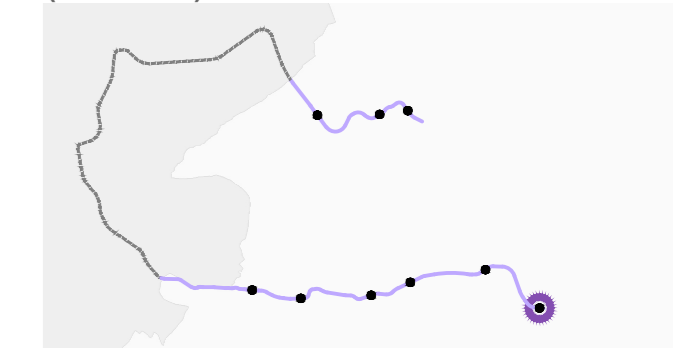
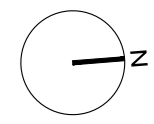
 **CÂMARA MUNICIPAL DE LOURES**
 DEPARTAMENTO DE PLANEAMENTO URBANO
 DIVISÃO DE ESTUDOS E PLANEAMENTO URBANO

TCSP- LINHA VIOLETA
PROGRAMA PRELIMINAR
Adenda ao Projecto de Reordenamento Urbano

REORDENAMENTO URBANO
ADENDA 5
TROÇO 9 - PLANTA
 ESCALA 1:1000

12-10-2023

D2-09



LEGENDA:

- LIMITE ADMINISTRATIVO
- ÁREA DE INTERVENÇÃO
- CICLOVIA
- RODOVIA
- PASSEIOS
- ATRAVESSAMENTO RODOVIÁRIO DO CORREDOR TCSP
- ATRAVESSAMENTO PEDONAL DO CORREDOR TCSP
- CIRCULAÇÃO NOS PARQUES DE ESTACIONAMENTO
- ESTACIONAMENTO PROPOSTO
- ESTACIONAMENTO EXISTENTE
- ESPAÇOS VERDES
- ÁRVORES