

AR
ALMIRANTE REIS

mitigadoras



Ações mitigadoras para o eixo da Almirante Reis e zona envolvente

1 - Ambiente

2 - Acessibilidade pedonal

3 - Mobilidade e Segurança

4 - Zona envolvente

5 - Estimativa Global das Ações Mitigadoras

1 – Ambiente

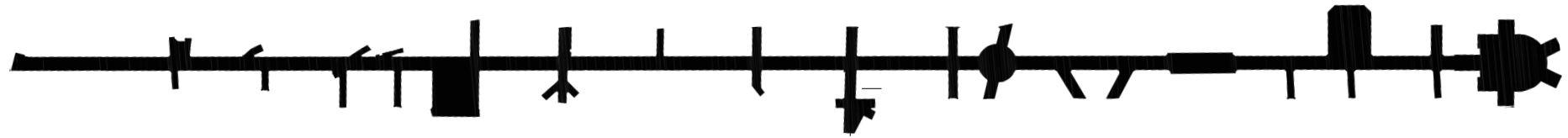
Requalificação de canteiros e plantação de arbustos;

+ 32 bancos com costas;

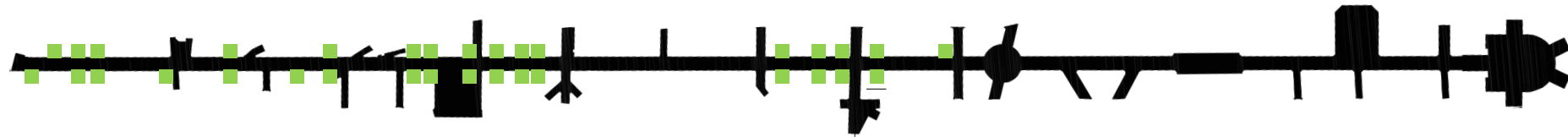
+ 4 novos Vidrões e substituição de Vidrões degradados

+ 20 floreiras;

+ 100 papeleiras com maior capacidade;

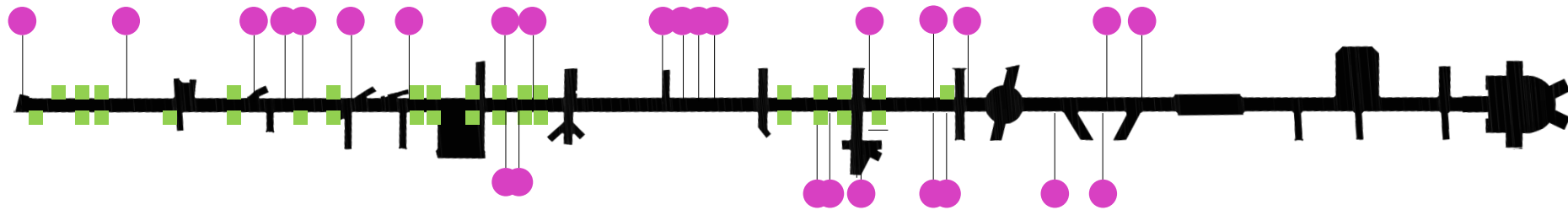


canteiros ■ requalificação de canteiros e plantação de arbustos



canteiros ■ requalificação de canteiros e plantação de arbustos

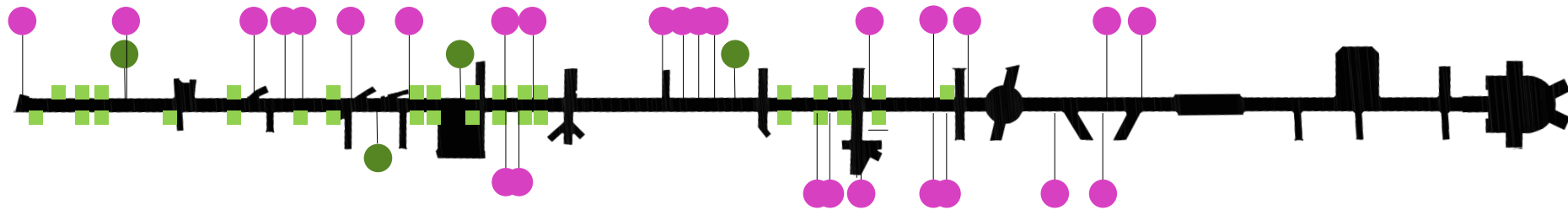
bancos ● implantação de novos bancos com costas para descanso e estadia (32 unidades)



+ 32

1 - Ambiente

- canteiros ■ requalificação de canteiros e plantação de arbustos
- bancos ● implantação de novos bancos com costas para descanso e estadia (32 unidades)
- vidrões ● colocação de novos vidrões (4 unidades) + substituição dos vidrões existentes degradados

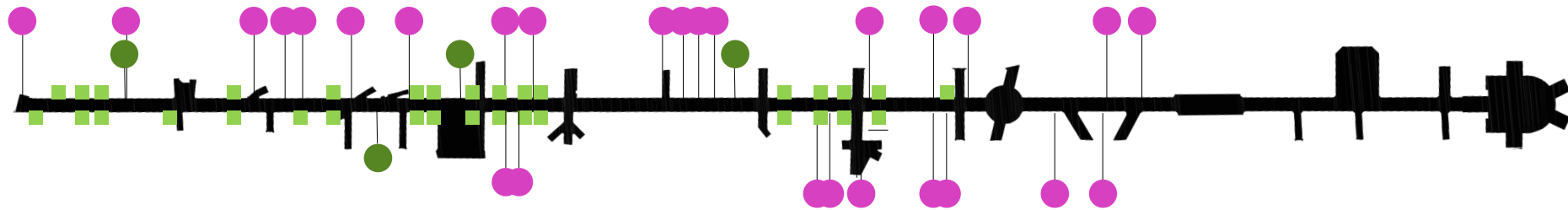


+ 32



+ 4

- canteiros ■ requalificação de canteiros e plantação de arbustos
- bancos ● implantação de novos bancos com costas para descanso e estadia (32 unidades)
- vidrões ● colocação de novos vidrões (4 unidades) + substituição dos vidrões existentes degradados
- floreiras - ao longo de todo o eixo (20 unidades)



+ 32

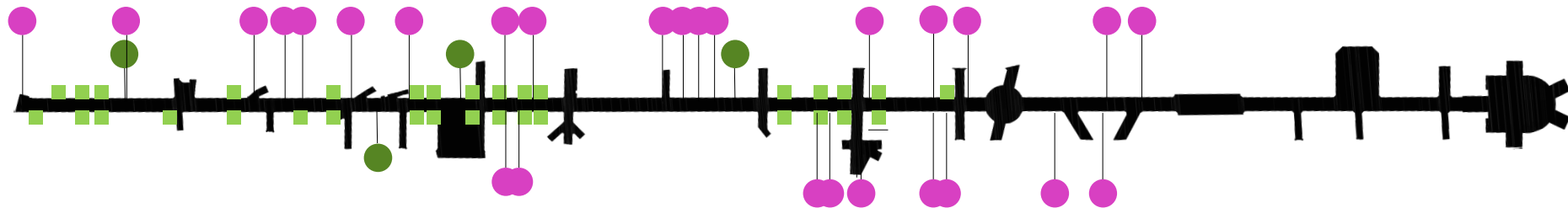


+ 4



+ 20

- canteiros ■ requalificação de canteiros e plantação de arbustos
- bancos ● implantação de novos bancos com costas para descanso e estadia (32 unidades)
- vidrões ● colocação de novos vidrões (4 unidades) + substituição dos vidrões existentes degradados
- floreiras - ao longo de todo o eixo (20 unidades)
- papeleiras - ao longo de todo o eixo (100 unidades)



+ 32



+ 4



+ 20



+ 100

2 – Acessibilidade pedonal

Reparação de abatimentos em zona de calçada (377m²);

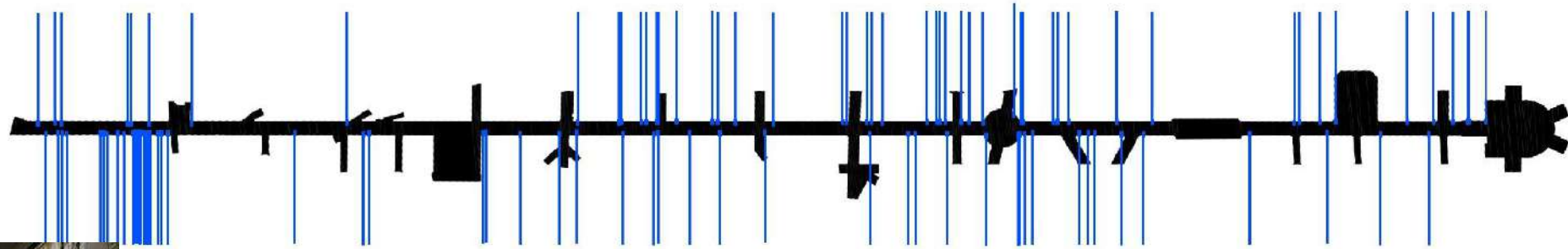
Regular esplanadas;

Remover / Relocalizar mupis;

Várias ações de sensibilização

2 - Acessibilidade pedonal

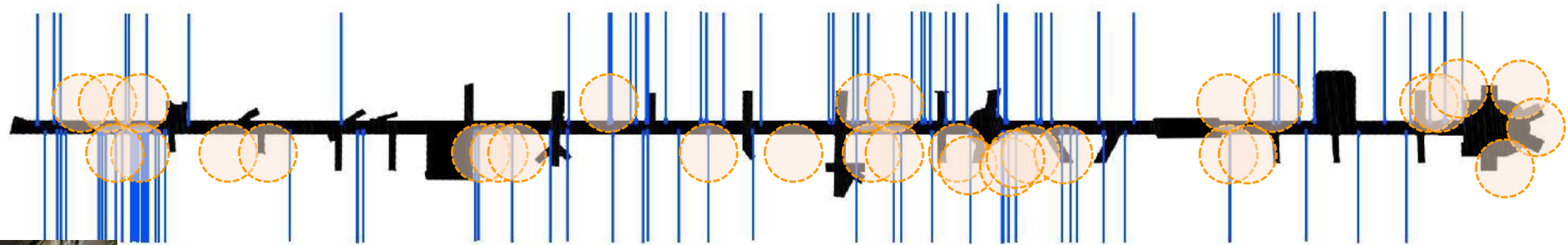
calçada | reparação de abatimentos ao longo de todo o eixo



377m²

2 - Acessibilidade pedonal

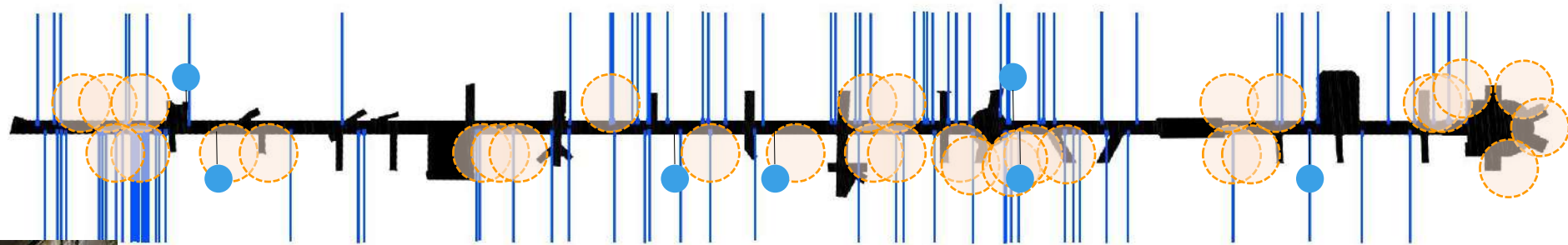
calçada | reparação de abatimentos ao longo de todo o eixo
esplanadas ○ regulação das esplanadas com vista à melhoria da circulação pedonal



377m²

2 - Acessibilidade pedonal

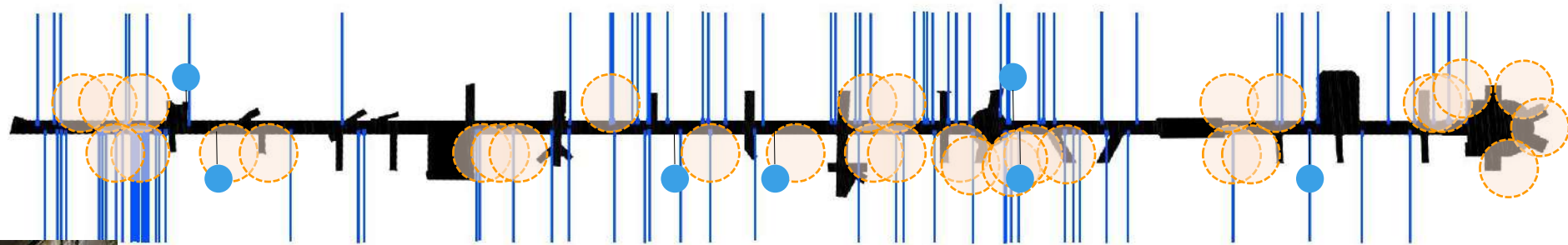
- calçada | reparação de abatimentos ao longo de todo o eixo
- esplanadas ○ regulação das esplanadas com vista à melhoria da circulação pedonal
- mupis ● a remover / relocalizar para melhoria da acessibilidade pedonal



377m²

2 - Acessibilidade pedonal

- calçada | reparação de abatimentos ao longo de todo o eixo
 - esplanadas ○ regulação das esplanadas com vista à melhoria da circulação pedonal
 - mupis ● a remover / relocalizar para melhoria da acessibilidade pedonal
- Ações de sensibilização
- “selo municipal de acessibilidade”
 - “andar a pé”



“selo municipal de acessibilidade”
acessibilidade universal em estabelecimentos comerciais

“andar a pé”
promover a deslocação a pé na área do eixo da Almirante Reis

377m²

3 – Mobilidade e Segurança

+ Espaço pedonal (operações de urbanismo tático)

+ 1 Corredor ciclável (Rua Francisco Foreiro);

Implementação de 23 bike boxes no eixo da Avenida;

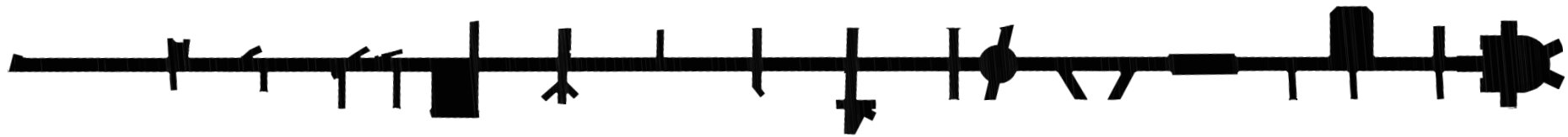
+ Lugares de estacionamento para velocípedes;

Remoção de abrigos de autocarro obsoletos;

Fiscalização de estacionamento;

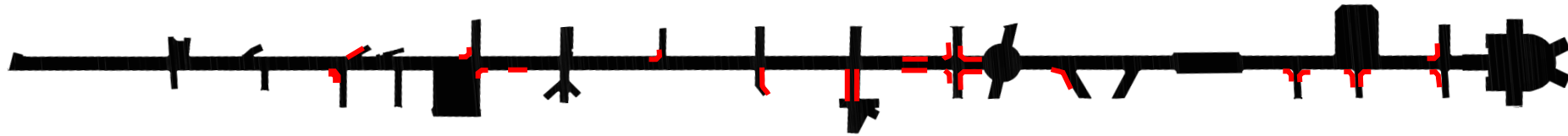
Revisão de horário de cargas e descargas.

3 - Mobilidade e Segurança



3 - Mobilidade e Segurança

+ espaço pedonal — 25 operações de urbanismo tático: pintura do betuminoso existente com tinta branca +1170m²



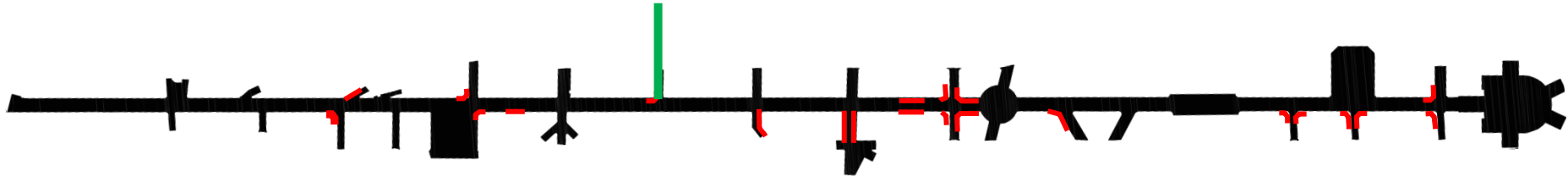
antes



depois

3 - Mobilidade e Segurança

+ espaço pedonal — 25 operações de urbanismo tático: pintura do betuminoso existente com tinta branca (1170m²)
velocípedes — + 1 corredor ciclável (rua Frei Francisco Foreiro)



antes

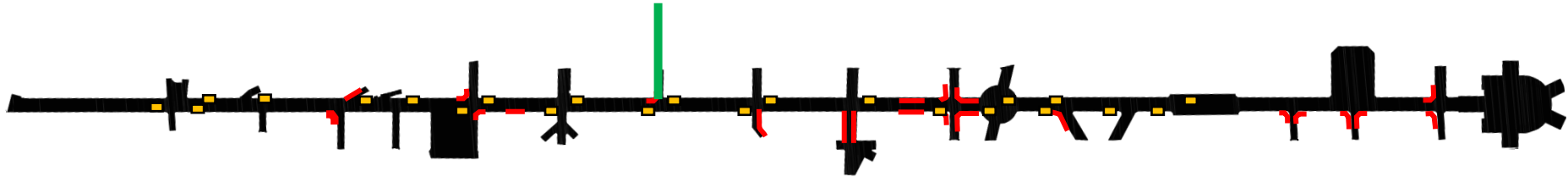


depois



3 - Mobilidade e Segurança

- + espaço pedonal — 25 operações de urbanismo tático: pintura do betuminoso existente com tinta branca (1170m²)
- velocípedes — + 1 corredor ciclável (rua Frei Francisco Foreiro)
- velocípedes ■ Implementação de 23 bike boxes na Avenida e + estacionamento ao longo do eixo



antes

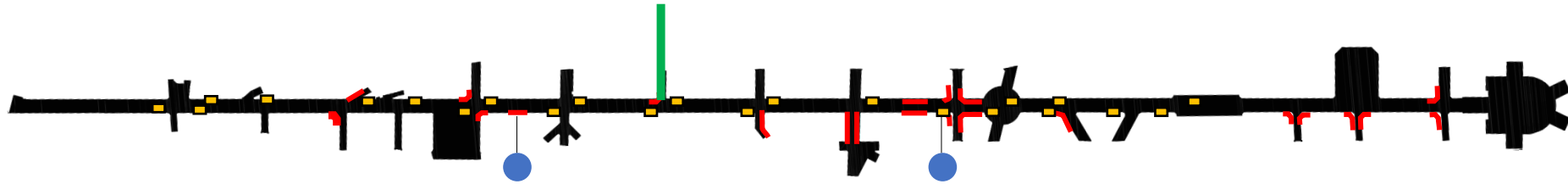


depois



3 - Mobilidade e Segurança

- + espaço pedonal — 25 operações de urbanismo tático: pintura do betuminoso existente com tinta branca (1170m²)
- velocípedes — + 1 corredor ciclável (rua Frei Francisco Foreiro)
- velocípedes ■ Implementação de 23 bike boxes na Avenida e + estacionamento ao longo do eixo
- mobiliário urbano ● remoção de abrigos de autocarro obsoletos



antes

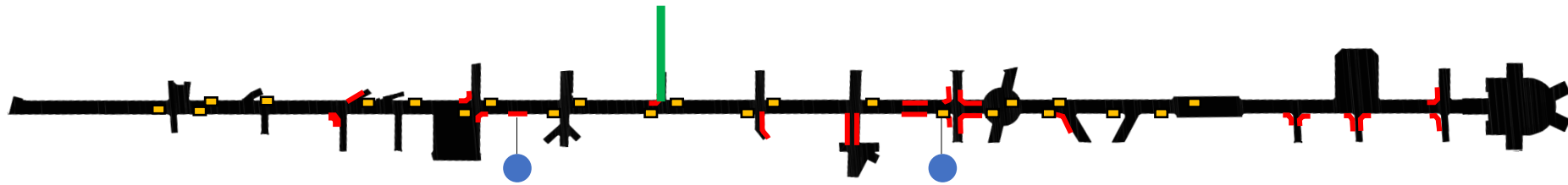


depois



3 - Mobilidade e Segurança

- + espaço pedonal
 - velocípedes
 - velocípedes
 - mobiliário urbano
 - veículos automóveis
- 25 operações de urbanismo tático: pintura do betuminoso existente com tinta branca (1170m²)
 - + 1 corredor ciclável (rua Frei Francisco Foreiro)
 - Implementação de 23 bike boxes na Avenida e + estacionamento ao longo do eixo
 - remoção de abrigos de autocarro obsoletos
 - fiscalização de estacionamento e revisão do horário de cargas e descargas



antes

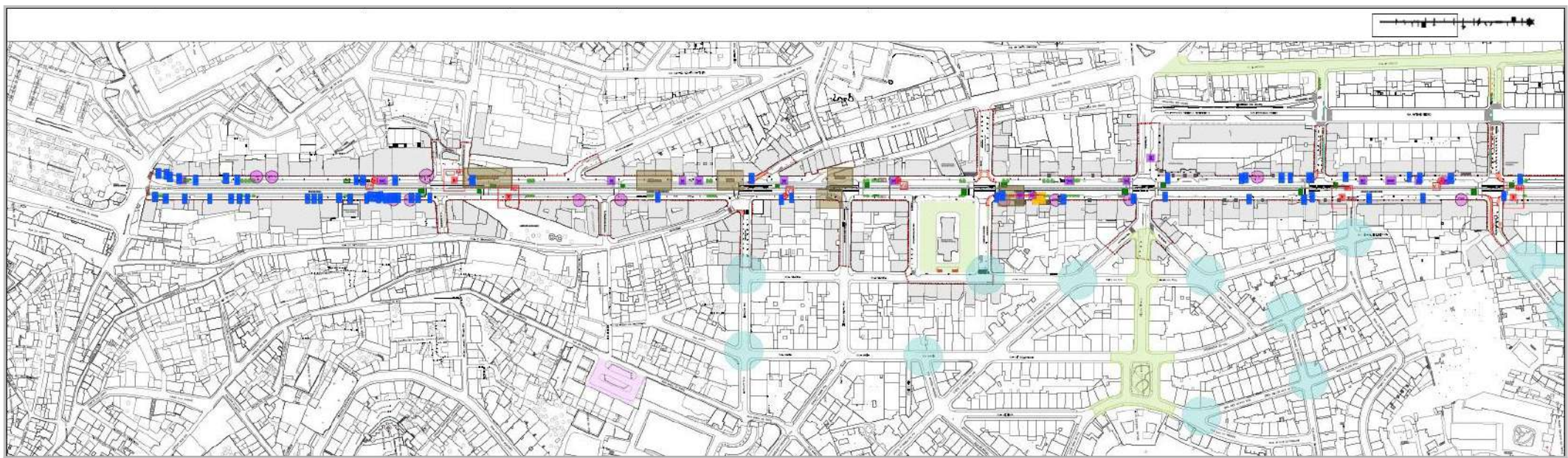


depois



4 - Zona envolvente

Mitigação da onda de calor (programas “Arrefecer a Cidade” e “Conexus”);
Intervenções em Espaço Público a realizar pela Junta de Freguesia de Arroios
(no âmbito do CDC);



5 - Estimativa Global das Ações Mitigadoras

1 - Ambiente	127 550€
2 - Acessibilidade pedonal	18 850€
3 - Mobilidade e Segurança	57 000€
4 - Zona envolvente	
TOTAL:	203 400€