A1-HP (NP)
594x840

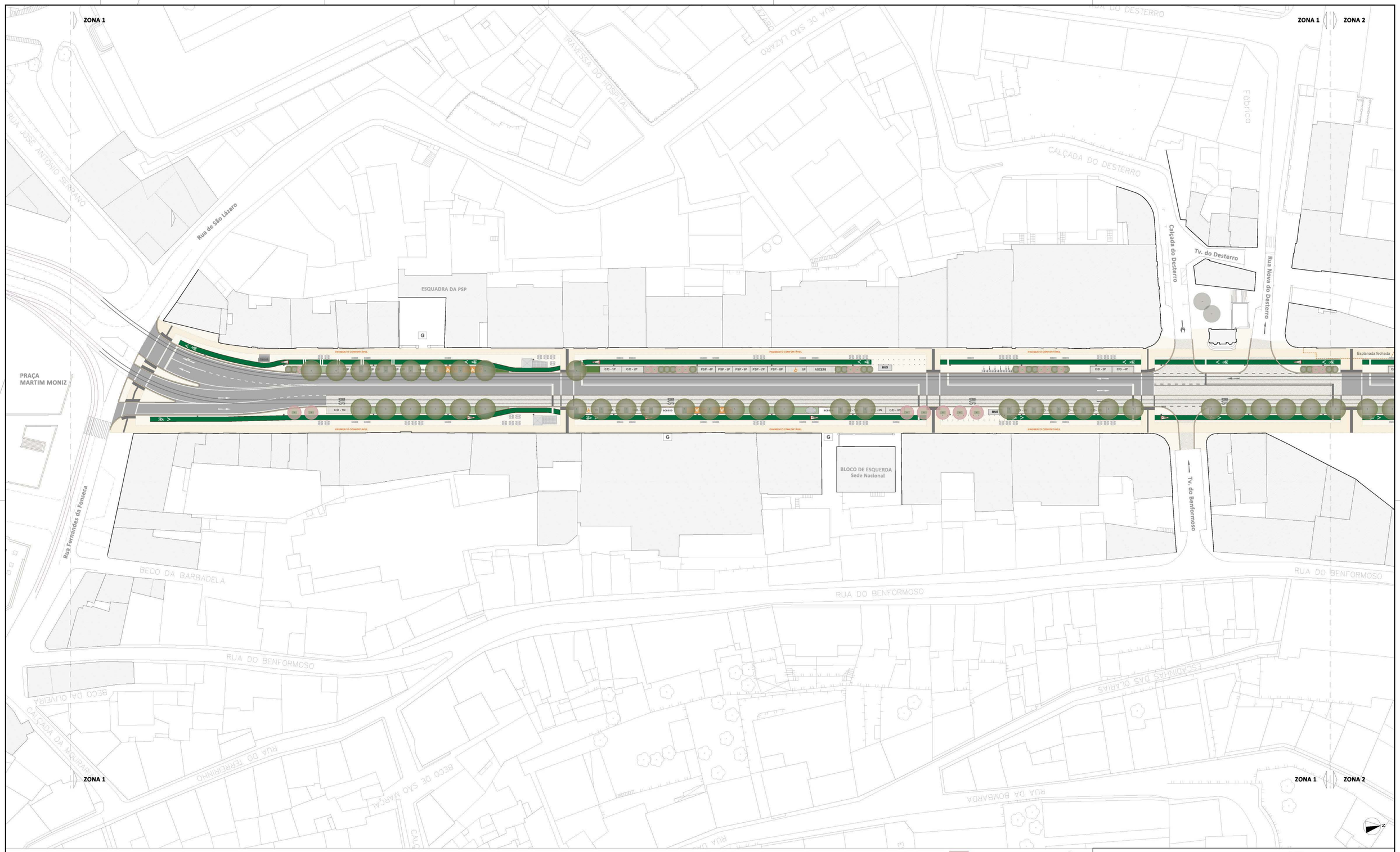

LEGENDA

- Tilias transplantadas e novas árvores nos passeios
- Arbustos em canteiro
- Tilias transplantadas para a Alameda
- Canteiros
- Caldeiras de árvore
- Áreas verdes existentes
- Metro - Elevadores
- Metro - Estruturas emergentes à superfície
- Abrigos - paragem BUS
- Banca - venda de jornais e revistas
- Esplanadas
- Bancos para estadia e descanso

LISBOA
CÂMARA MUNICIPAL
DIREÇÃO MUNICIPAL DE URBANISMO | DEPARTAMENTO DE ESPAÇO PÚBLICO

ALMIRANTE REIS

Projeto Integrado de Requalificação do Espaço Público do Eixo da Almirante Reis

Estudo Prévio

Localização: Rua da Palma e Avenida Almirante Reis
Freguesia: Areeiro, Penha de França, Arroios e santa Maria Maior

Proposta de Intervenção

PLANTA GERAL

DATA DO DESENHO: Outubro de 2024
ESCALA 1:500

0.1

Diretor Municipal: PAULO DIOGO / Diretor de Departamento: SARA GOUVINHO
Chefe de Divisão: HELENA PALMA / Gestor de Projeto: NOME

Alteração Nº: Data da Alteração: / /
Código DEP: SGPI: 2022 / 139
Ficheiro: **AAR - Planta Geral - Outubro2024.dwg**

Coordenador de Projeto: ROSÁRIO SALEMA - ARQUITETA PAISAGISTA

Técnico Responsável: Conceição Candeias, Pedro Soil, Rosário Salema
Victor Boavida

CARTOGRAFIA DE REFERÊNCIA: PROPRIEDADE DA CML, SISTEMA DE REFERÊNCIA:
PT-TM06/ETRS89 (EUROPEAN TERRESTRIAL REFERENCE SYSTEM 1989

ESTE DESENHO É PROPRIEDADE DA CÂMARA MUNICIPAL DE LISBOA, E NÃO PODE SER REPRODUZIDO, DIVULGADO OU COPIADO NO TODO OU NA PARTE, SEM AUTORIZAÇÃO EXPRESSA.
RESERVADOS TODOS OS DIREITOS PELA LEGISLAÇÃO EM VIGOR. DECLEI 63/85 LEI DE MARCO.

A1-HP (NP)
594x840

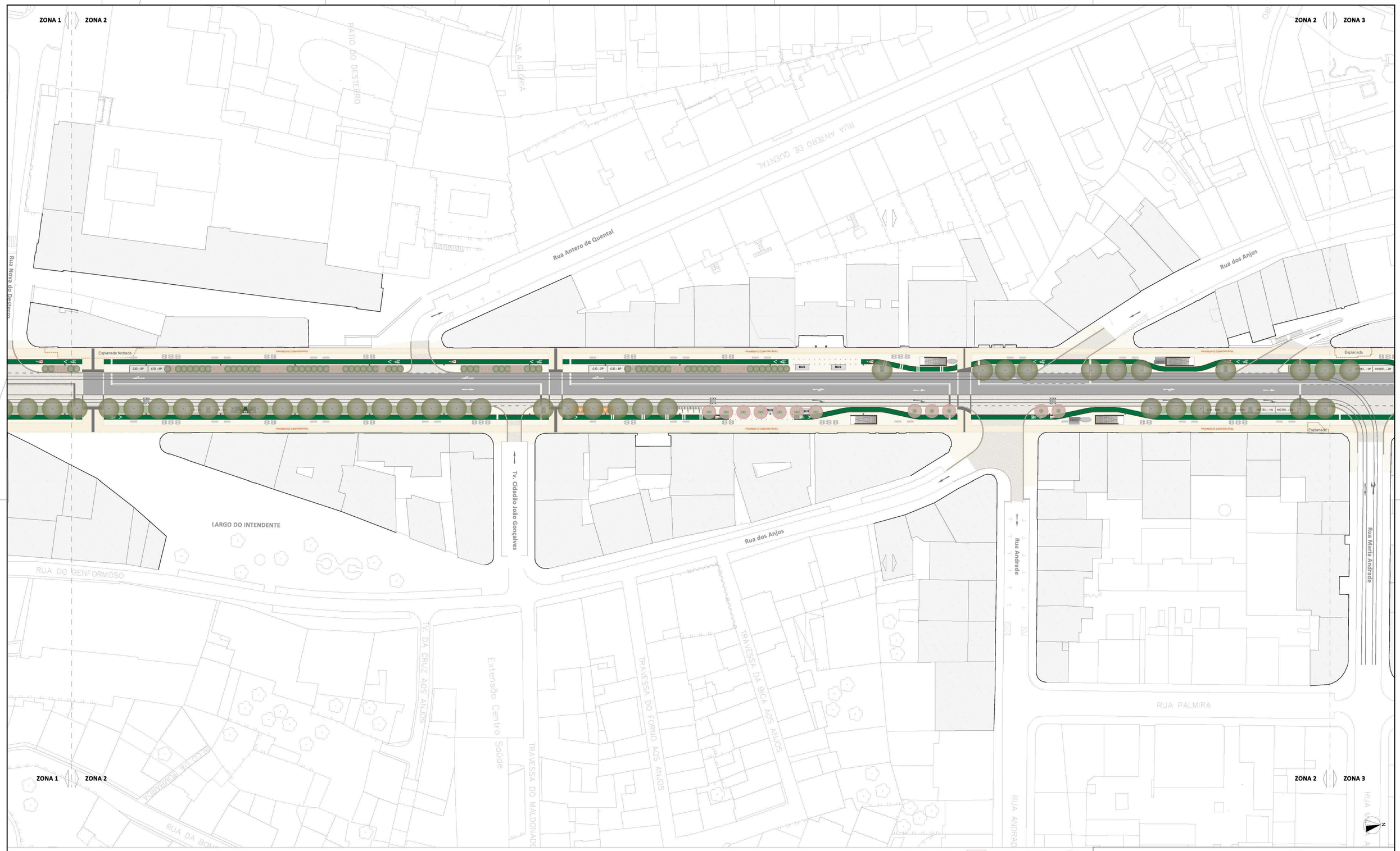

LEGENDA

- Tilias transplantadas e novas árvores nos passeios
- Arbustos em canteiro
- Tilias transplantadas para a Alameda
- Canteiros
- Caldeiras de árvore
- Áreas verdes existentes
- Metro - Elevadores
- Metro - Estruturas emergentes à superfície
- Abrigos - paragem BUS
- Banca - venda de jornais e revistas
- Esplanadas
- Bancos para estadia e descanso

LISBOA CÂMARA MUNICIPAL
DIREÇÃO MUNICIPAL DE URBANISMO | DEPARTAMENTO DE ESPAÇO PÚBLICO

ALMIRANTE REIS

Projeto Integrado de Requalificação do Espaço Público do Eixo da Almirante Reis

Estudo Prévio

Proposta de Intervenção

Localização: Rua da Palma e Avenida Almirante Reis
Freguesia: Areeiro, Penha de França, Arroios e santa Maria Maior

PLANTA GERAL

DATA DO DESENHO: Outubro de 2024
ESCALA 1:500

0.2

Diretor Municipal: PAULO DIOGO / Diretor de Departamento: SARA GODINHO
Chefe de Divisão: HELENA PALMA / Gestor de Projeto: NOME

Alteração Nº: Data da Alteração: / /
Código DFP: SGPI: 2022 / 139
Ficheiro: **AAR - Planta Geral - Outubro2024.dwg**

Coordenador de Projeto: ROSÁRIO SALEMA - ARQUITETA PAISAGISTA
Técnico Responsável: Conceição Candeias, Pedro Sol, Rosário Salema
Victor Boavida

CARTOGRAFIA DE REFERÊNCIA: PROPRIEDADE DA CML, SISTEMA DE REFERÊNCIA: PT-TM06/ETRS89 (EUROPEAN TERRESTRIAL REFERENCE SYSTEM 1989

ESTE DESENHO É PROPRIEDADE DA CÂMARA MUNICIPAL DE LISBOA, E NÃO PODE SER REPRODUZIDO, DIVULGADO OU COPIADO NO TODO OU NA PARTE, SEM AUTORIZAÇÃO EXPRESSA.
RESERVADOS TODOS OS DIREITOS PELA LEGISLAÇÃO EM VIGOR. DECLEI 63/85 DE 14 DE MARÇO

A1-HP (NP)
594x840

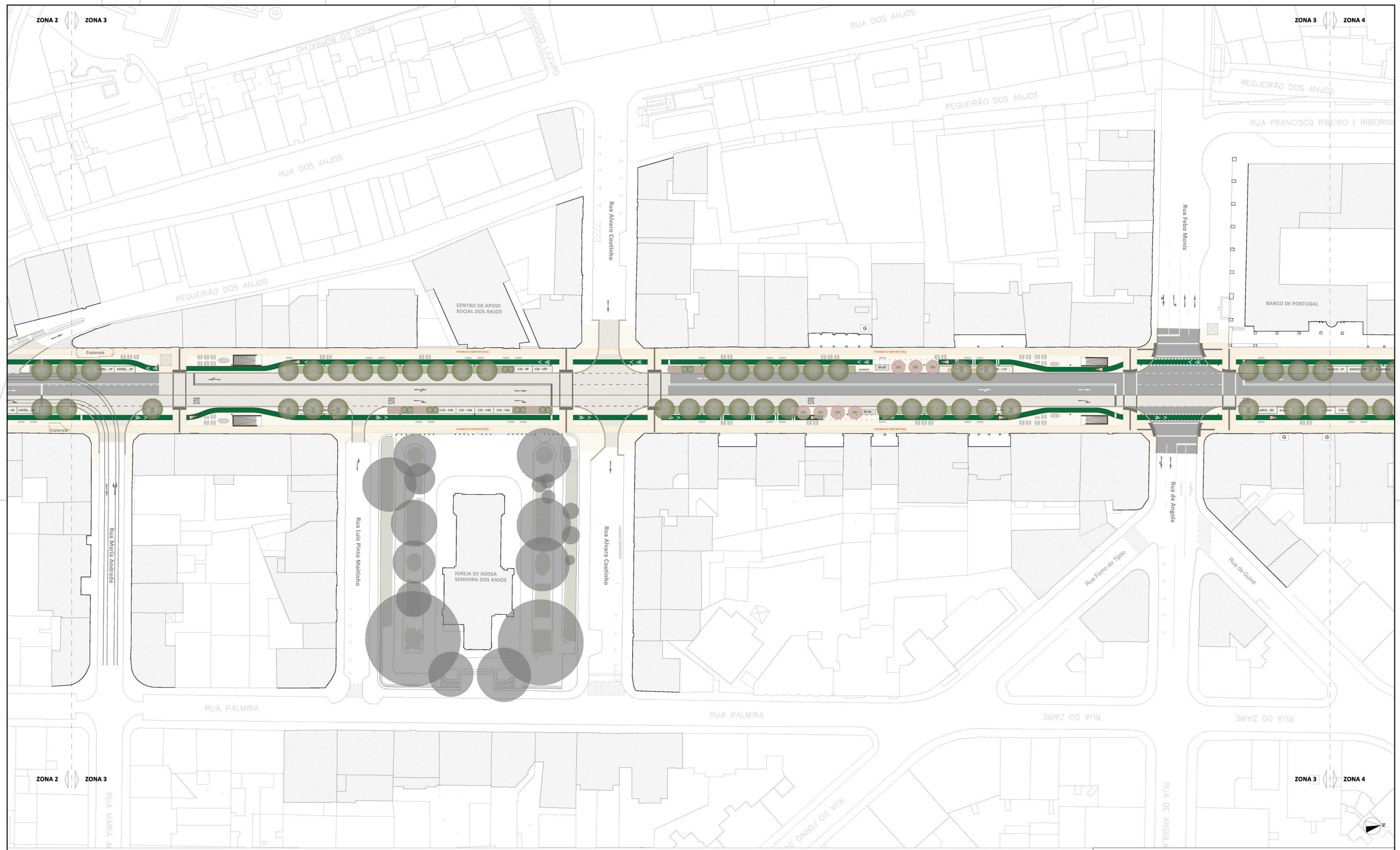

LEGENDA

- Tilias transplantadas e novas árvores nos passeios
- Arbustos em canteiro
- Tilias transplantadas para a Alameda
- Canteiros
- Caldeiras de árvore
- Áreas verdes existentes
- Metro - Elevadores
- Metro - Estruturas emergentes à superfície
- Abrigos - paragem BUS
- Banca - venda de jornais e revistas
- Esplanadas
- Bancos para estadia e descanso

LISBOA CÂMARA MUNICIPAL

DIREÇÃO MUNICIPAL DE URBANISMO | DEPARTAMENTO DE ESPAÇO PÚBLICO

ALMIRANTE REIS

Projeto Integrado de Requalificação do Espaço Público do Eixo da Almirante Reis

Estudo Prévio

Proposta de Intervenção

Localização: Rua da Palma e Avenida Almirante Reis
Freguesia: Areeiro, Penha de França, Arroios e santa Maria Maior

PLANTA GERAL

DATA DO DESENHO: Outubro de 2024
ESCALA 1:500

0.3

Diretor Municipal: PAULO DIOGO / Diretor de Departamento: SARA GOUVEIA
Chefe de Divisão: HELENA PALMA / Gestor de Projeto: NOME

Alteração Nº: Data da Alteração: / /
Código DEP: SGPI: 2022 / 139
Ficheiro: **AAR - Planta Geral - Outubro2024.dwg**

Coordenador de Projeto: ROSÁRIO SALEMA - ARQUITETA PAISAGISTA
Técnico Responsável: Conceição Candeias, Pedro Sol, Rosário Salema
Victor Boavida

CARTOGRAFIA DE REFERÊNCIA: PROPRIEDADE SIG CML, SISTEMA DE REFERÊNCIA: PT-TM06/ETRS89 (EUROPEAN TERRESTRIAL REFERENCE SYSTEM 1989

ESTE DESENHO É PROPRIEDADE DA CÂMARA MUNICIPAL DE LISBOA, E NÃO PODE SER REPRODUZIDO, DIVULGADO OU COPIADO NO TODO OU NA PARTE, SEM AUTORIZAÇÃO EXPRESSA
RESERVADOS TODOS OS DIREITOS PELA LEGISLAÇÃO EM VIGOR. DEC-LEI 63/85 (LEI DE MARCA)

A1-HP (NP)
594x840

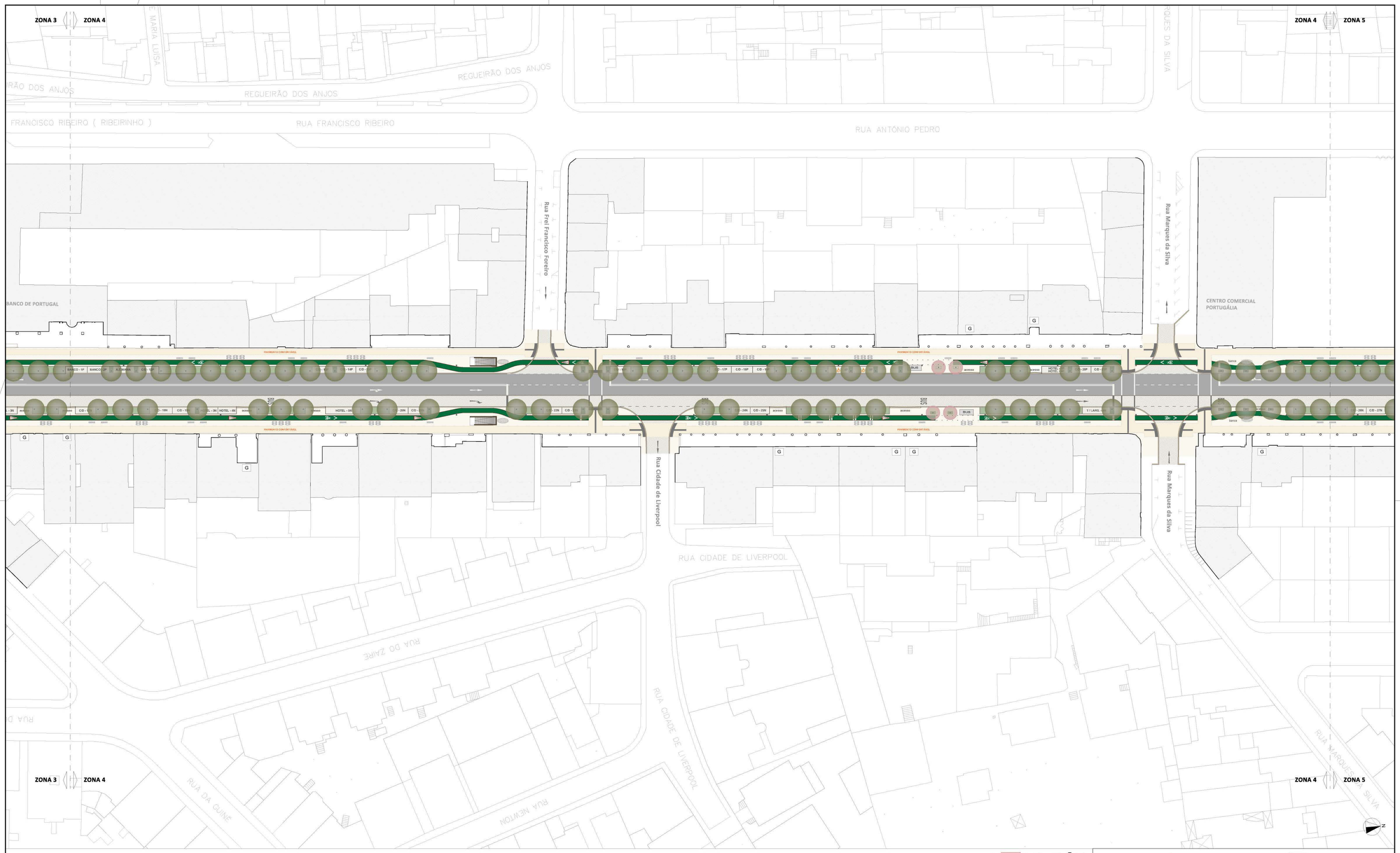

LEGENDA

- Tilias transplantadas e novas árvores nos passeios
- Arbustos em canteiro
- Tilias transplantadas para a Alameda
- Canteiros
- Caldeiras de árvore
- Áreas verdes existentes
- Metro - Elevadores
- Metro - Estruturas emergentes à superfície
- Abrigos - paragem BUS
- Banca - venda de jornais e revistas
- Esplanadas
- Bancos para estadia e descanso

LISBOA CÂMARA MUNICIPAL
DIREÇÃO MUNICIPAL DE URBANISMO | DEPARTAMENTO DE ESPAÇO PÚBLICO

ALMIRANTE REIS

Projeto Integrado de Requalificação do Espaço Público do Eixo da Almirante Reis

Estudo Prévio

Localização: Rua da Palma e Avenida Almirante Reis
Freguesia: Areeiro, Penha de França, Arroios e santa Maria Maior

Proposta de Intervenção

PLANTA GERAL

DATA DO DESENHO: Outubro de 2024
ESCALA 1:500

0.4

Diretor Municipal: PAULO DIOGO / Diretor de Departamento: SARA GOUVINHO
Chefe de Divisão: HELENA PALMA / Gestor de Projeto: NOME

Alteração Nº: Data da Alteração: / /
Código DEP: SGPi: 2022 / 139
Ficheiro: **AAR - Planta Geral - Outubro2024.dwg**

Coordenador de Projeto: ROSÁRIO SALEMA - ARQUITETA PAISAGISTA

Técnico Responsável: Conceição Cancelas, Pedro Sol, Rosário Salema
Victor Boavista

CARTOGRAFIA DE REFERÊNCIA PROPRIEDADE DA CML, SISTEMA DE REFERÊNCIA:
PT-TM06/ETRS89-EUROPEAN TERRESTRIAL REFERENCE SYSTEM 1989

CDD 2020 © | © PROPRIEDADE DA CÂMARA MUNICIPAL DE LISBOA. É NÃO PODE SER REPRODUZIDO, DIVULGADO OU COPIADO NO TODO OU NA PARTE, SEM AUTORIZAÇÃO EXPRESSA.
RESERVADOS TODOS OS DIREITOS PELA LEGISLAÇÃO EM VIGOR. DEC-LEI 63/85 | LEI DE MARÇO

A1-HP (NP)
594x840

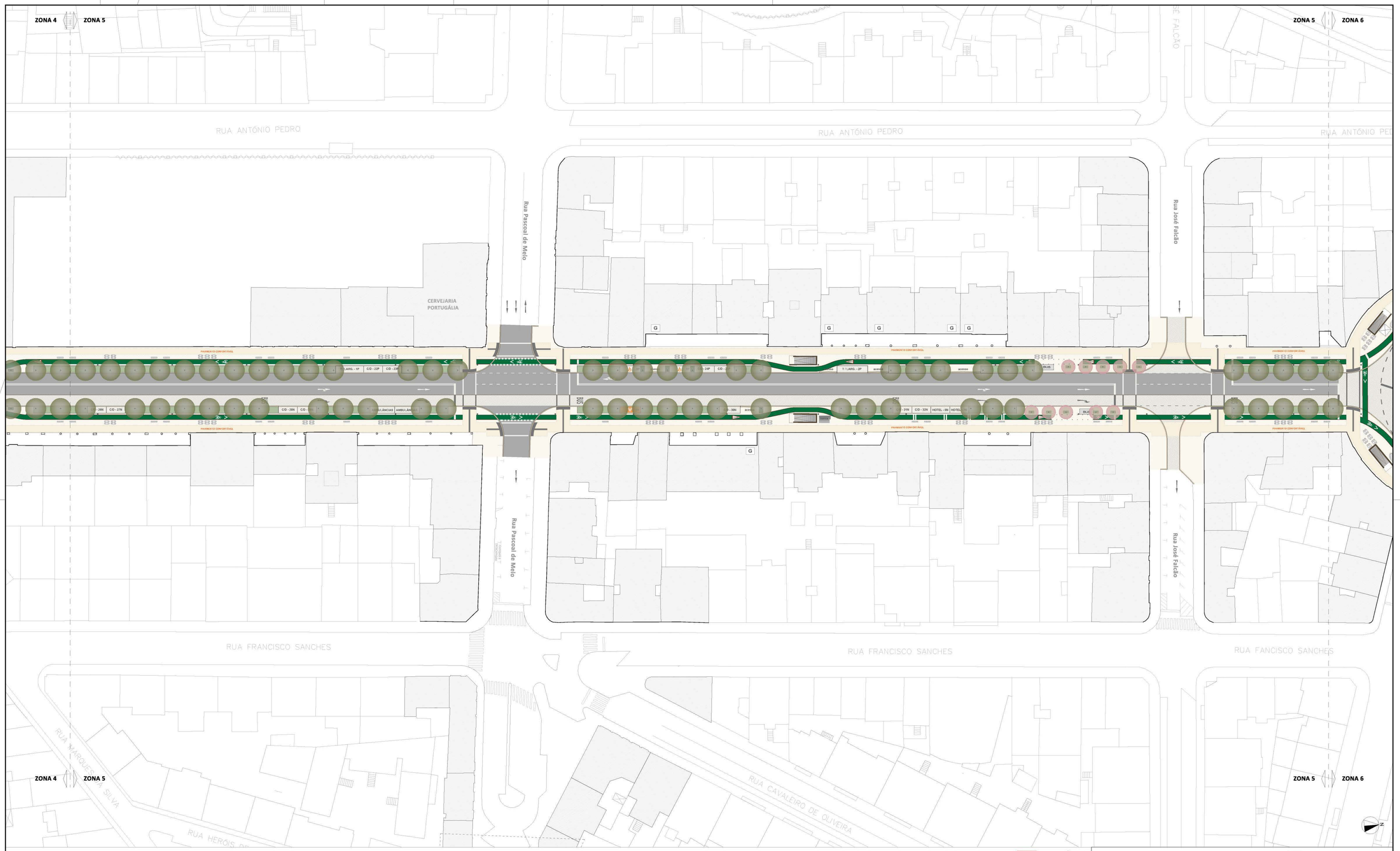

LEGENDA

- Tilias transplantadas e novas árvores nos passeios
- Arbustos em canteiro
- Tilias transplantadas para a Alameda
- Canteiros
- Caldeiras de árvore
- Áreas verdes existentes
- Metro - Elevadores
- Metro - Estruturas emergentes à superfície
- Abrigos - paragem BUS
- Banca - venda de jornais e revistas
- Esplanadas
- Bancos para estadia e descanso

LISBOA
CÂMARA MUNICIPAL
DIREÇÃO MUNICIPAL DE URBANISMO | DEPARTAMENTO DE ESPAÇO PÚBLICO

ALMIRANTE REIS

Projeto Integrado de Requalificação do Espaço Público do Eixo da Almirante Reis

Estudo Prévio

Proposta de Intervenção

Localização: Rua da Palma e Avenida Almirante Reis
Freguesia: Areeiro, Penha de França, Arroios e santa Maria Maior

PLANTA GERAL

DATA DO DESENHO: Outubro de 2024
ESCALA 1:500

0.5

Diretor Municipal: PAULO DIOGO / Diretor de Departamento: SARA GOONINHO
Chefe de Divisão: HELENA PALMA / Gestor de Projeto: NOME

Alteração Nº: Data da Alteração: / /
Código DEP: SGPi: 2022 / 139
Ficheiro: **AAR - Planta Geral - Outubro2024.dwg**

Coordenador de Projeto: ROSÁRIO SALEMA - ARQUITETA PAISAGISTA
Técnico Responsável: Conceição Candeias, Pedro Sol, Rosário Salema
Victor Boavista

CARTOGRAFIA DE REFERÊNCIA PROPRIEDADE DA CML, SISTEMA DE REFERÊNCIA:
PT-TM06/ETRS89 (EUROPEAN TERRESTRIAL REFERENCE SYSTEM 1989

ESTE DESENHO É PROPRIEDADE DA CÂMARA MUNICIPAL DE LISBOA, E NÃO PODE SER REPRODUZIDO, DIVULGADO OU COPIADO NO TODO OU NA PARTE, SEM AUTORIZAÇÃO EXPRESSA.
RESERVADOS TODOS OS DIREITOS PELA LEGISLAÇÃO EM VIGOR. DEC-LEI 63/85 (14 DE MARÇO)

A1-HP (NP)
594x840

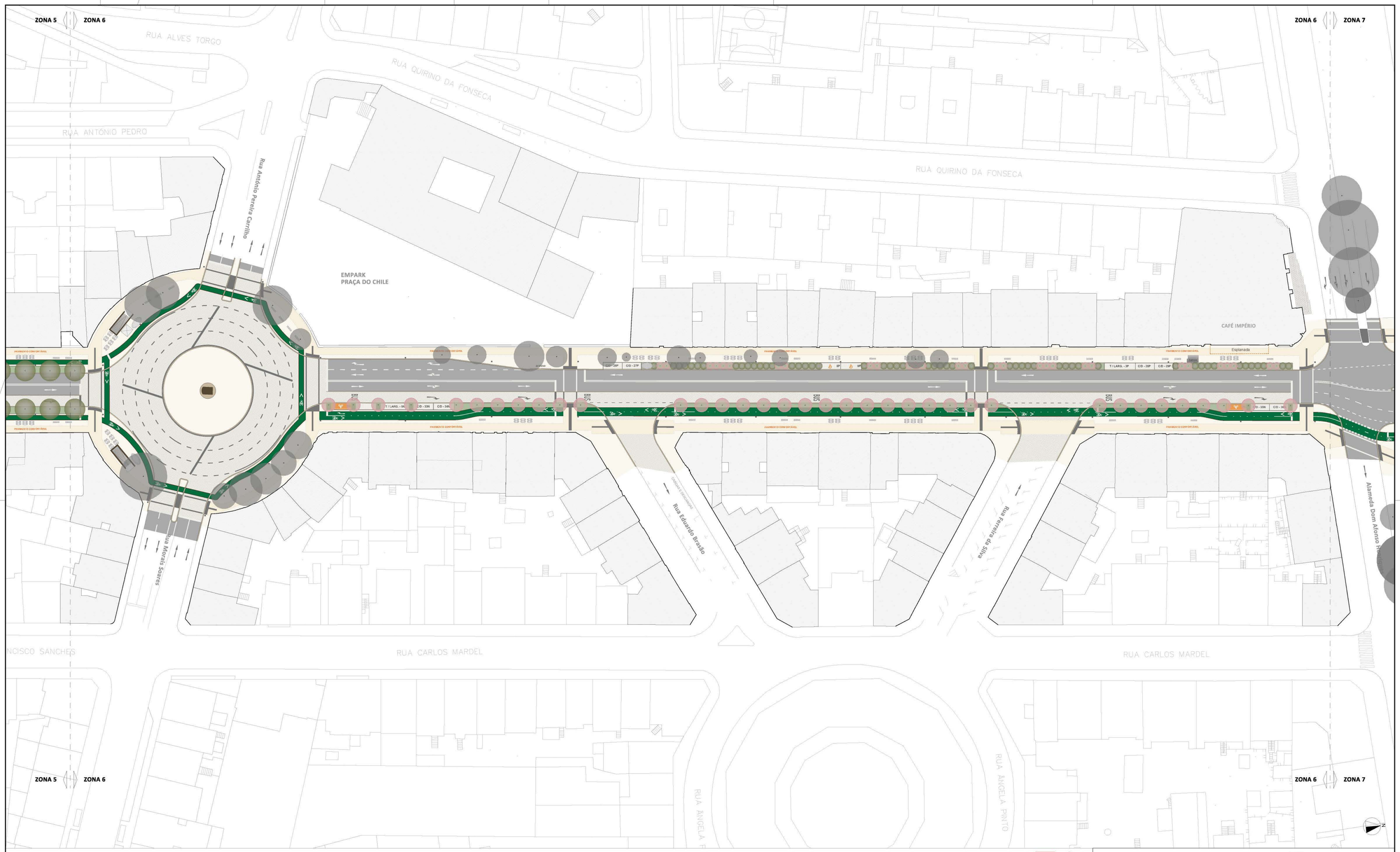

LEGENDA

- Tilias transplantadas e novas árvores nos passeios
- Arbustos em canteiro
- Tilias transplantadas para a Alameda
- Canteiros
- Caldeiras de árvore
- Áreas verdes existentes
- Metro - Elevadores
- Metro - Estruturas emergentes à superfície
- Abrigos - paragem BUS
- Banca - venda de jornais e revistas
- Esplanadas
- Bancos para estadia e descanso

LISBOA CÂMARA MUNICIPAL
DIREÇÃO MUNICIPAL DE URBANISMO | DEPARTAMENTO DE ESPAÇO PÚBLICO

ALMIRANTE REIS

Projeto Integrado de Requalificação do Espaço Público do Eixo da Almirante Reis

Estudo Prévio

Proposta de Intervenção

Localização: Rua da Palma e Avenida Almirante Reis
Freguesia: Areeiro, Penha de França, Arroios e santa Maria Maior

PLANTA GERAL

DATA DO DESENHO: Outubro de 2024
ESCALA 1:500

0.6

Diretor Municipal: PAULO DIOGO / Diretor de Departamento: SARA GOONIHO
Chefe de Divisão: HELENA PALMA / Gestor de Projeto: NOME

Alteração Nº: Data da Alteração: / /
Código DEP: SGPI: 2022 / 139
Ficheiro: **AAR - Planta Geral - Outubro2024.dwg**

Coordenador de Projeto: ROSÁRIO SALEMA - ARQUITETA PAISAGISTA

Técnico Responsável: Conceição Carcleias, Pedro Sol, Rosário Salema
Victor Boavista

CARTOGRAFIA DE REFERÊNCIA: PROPRIEDADE DA CML; SISTEMA DE REFERÊNCIA: PT-TM06/ETRS89 (EUROPEAN TERRESTRIAL REFERENCE SYSTEM 1989)

ESTE DESENHO É PROPRIEDADE DA CÂMARA MUNICIPAL DE LISBOA, E NÃO PODE SER REPRODUZIDO, DIVULGADO OU COPIADO NO TODO OU NA PARTE, SEM AUTORIZAÇÃO EXPRESSA.
RESERVADOS TODOS OS DIREITOS PELA LEGISLAÇÃO EM VIGOR. DEC-LEI 63/85 LIA DE MARÇO)

A1-HP (NP)
594x840

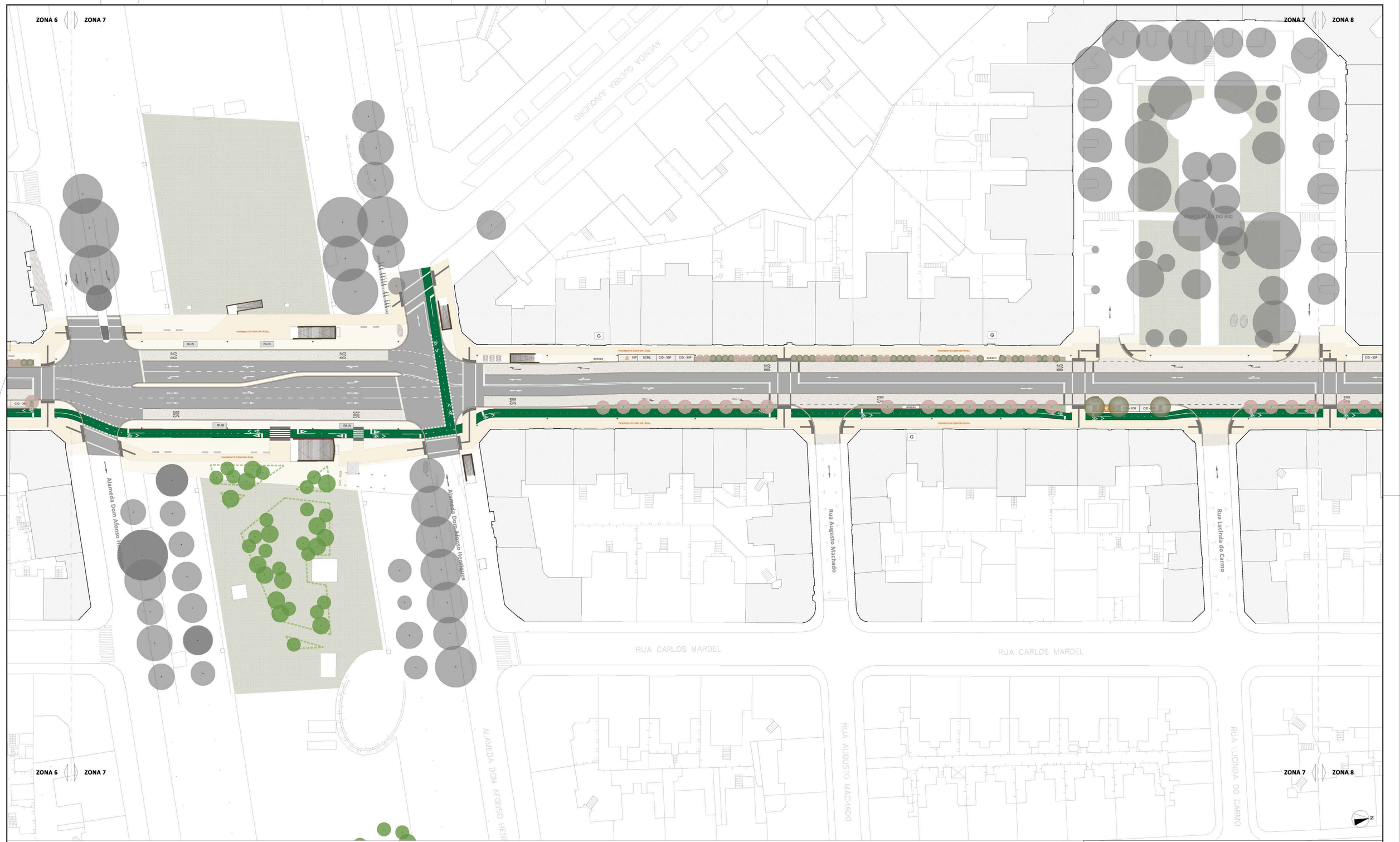

LEGENDA

- Tilias transplantadas e novas árvores nos passeios
- Arbustos em canteiro
- Tilias transplantadas para a Alameda
- Canteiros
- Caldeiras de árvore
- Áreas verdes existentes
- Metro - Elevadores
- Metro - Estruturas emergentes à superfície
- Abrigos - paragem BUS
- Banca - venda de jornais e revistas
- Esplanadas
- Bancos para estadia e descanso

LISBOA
CÂMARA MUNICIPAL
DIREÇÃO MUNICIPAL DE URBANISMO | DEPARTAMENTO DE ESPAÇO PÚBLICO

ALMIRANTE REIS

Projeto Integrado de Requalificação do Espaço Público do Eixo da Almirante Reis

Estudo Prévio

Proposta de Intervenção

Localização: Rua da Palma e Avenida Almirante Reis
Freguesia: Areeiro, Penha de França, Arroios e santa Maria Maior

PLANTA GERAL

DATA DO DESENHO: Outubro de 2024
ESCALA 1:500

0.7

Director Municipal: PAULO DIOGO / Director de Departamento: SARA GODINHO
Chefe de Divisão: HELENA PALMA / Gestor de Projeto: NOME

Alteração Nº: Data da Alteração: / /
Código DEP: SGPI: 2022 / 139
Ficheiro: **AAR - Planta Geral - Outubro2024.dwg**

Coordenador de Projeto: ROSÁRIO SALEMA - ARQUITETA PAISAGISTA
Técnico Responsável: Conceição Candeias, Pedro Soll, Rosário Salema
Victor Boavista

CARTOGRAFIA DE REFERÊNCIA PROPRIEDADE DA CML, SISTEMA DE REFERÊNCIA
PT-TM06/ETRS89 (LAMBERT TRANSVERSAL REFERENCE SYSTEM 1989)

ESTE DESENHO É PROPRIEDADE DA CÂMARA MUNICIPAL DE LISBOA, E NÃO PODE SER REPRODUZIDO, DIVULGADO OU COPIADO NO TODO OU NA PARTE, SEM AUTORIZAÇÃO EXPRESSA.
RESERVADOS TODOS OS DIREITOS PELA LEGISLAÇÃO EM VIGOR (DEC-LEI 63/85 (14 DE MARÇO))

A1-HP (NP)
594x840

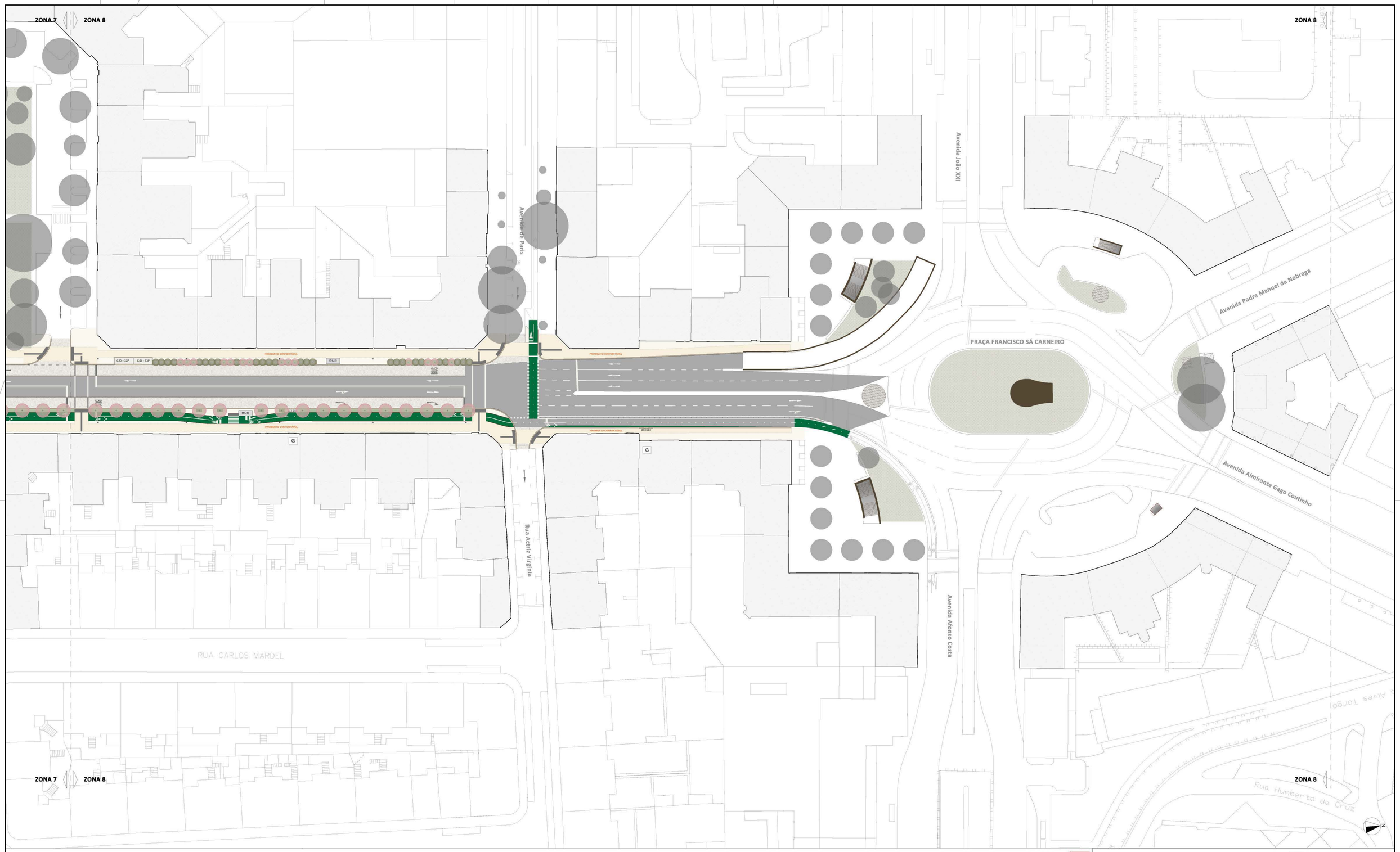

LEGENDA

- Tilias transplantadas e novas árvores nos passeios
- Arbustos em canteiro
- Tilias transplantadas para a Alameda
- Canteiros
- Caldeiras de árvore
- Áreas verdes existentes
- Metro - Elevadores
- Metro - Estruturas emergentes à superfície
- Abrigos - paragem BUS
- Banca - venda de jornais e revistas
- Esplanadas
- Bancos para estadia e descanso

LISBOA CÂMARA MUNICIPAL

DIREÇÃO MUNICIPAL DE URBANISMO | DEPARTAMENTO DE ESPAÇO PÚBLICO

ALMIRANTE REIS

Projeto Integrado de Requalificação do Espaço Público do Eixo da Almirante Reis

Estudo Prévio

Localização: Rua da Palma e Avenida Almirante Reis
Freguesia: Areeiro, Penha de França, Arroios e santa Maria Maior

Proposta de Intervenção

PLANTA GERAL

DATA DO DESENHO: Outubro de 2024
ESCALA 1:500

0.8

Diretor Municipal: PAULO DIOGO / Diretor de Departamento: SARA GOUVINHO
Chefe de Divisão: HELENA PALMA / Gestor de Projeto: NOME

Alteração Nº: Data da Alteração: / /
Código DCP: SGPI: 2022 / 139
Ficheiro: **AAR - Planta Geral - Outubro2024.dwg**

Coordenador de Projeto: ROSÁRIO SALEMA - ARQUITETA PAISAGISTA

Técnico Responsável: Conceição Candeias, Pedro Sol, Rosário Salema
Victor Boavista

CARTOGRAFIA DE REFERÊNCIA PROPRIEDADE DA CML. SISTEMA DE REFERÊNCIA:
PT-TM06/ETRS89 (EUROPEAN TERRESTRIAL REFERENCE SYSTEM 1989

ESTE DESENHO É PROPRIEDADE DA CÂMARA MUNICIPAL DE LISBOA, E NÃO PODE SER REPRODUZIDO, DIVULGADO OU COPIADO NO TODO OU NA PARTE, SEM AUTORIZAÇÃO EXPRESSA.
RESERVADOS TODOS OS DIREITOS PELA LEGISLAÇÃO EM VIGOR. DECLEI 63/85 LEI DE MARQUES